

Handbok

BVH 810.10



Giltig från
2004-03-08

Versionsnummer

Antal sidor
57

Diarienummer
F02-2499/SA20

Antal bilagor
0

Beslutsfattare
CF

Handläggande enhet, Handläggare
FV, Sara Lindberg, 0243-446667

Ersätter
BVH 810.10 giltighetstid från 2004-01-01



Stråk och Bandelar

Stråk och Bandelar

Giltig från
2004-03-08

Versionsnummer

Sida
2 (57)

Innehållsförteckning

Förord/Orientering	6
1 Omfattning	7
2 Bindande referenser	7
3 Definitioner	7
4 Åtgärdsbegäran	8
5 Stråkbeteckningar	9
6 Beskrivningar av stråk och bandelar	15
<hr/>	
6.1 Stråk 1, Västra Stambanan	15
6.2 Stråk 2, Södra Stambanan	16
6.3 Stråk 3, Västkustbanan	18
6.4 Stråk 4, Kust till kustbanan	19
6.5 Stråk 5, Ostkustbanan	20
6.6 Stråk 6, Dalabanan	21
6.7 Stråk 7, Stambanan genom Övre Norrland	22
6.8 Stråk 8, Norra Stambanan	23
6.9 Stråk 9, Godsstråket genom Bergslagen	24
6.10 Stråk 10, Bergslagsbanan	25
6.11 Stråk 11, Norge/Vänerbanan med Nordlänken	26
6.12 Stråk 12, Värmlandsbanan	27
6.13 Stråk 13, Skånebanan	27
6.14 Stråk 14, Jönköpingsbanan	28
6.15 Stråk 15, Älvsborgsbanan	28
6.16 Stråk 16, Mälarbanan	29
6.17 Stråk 17, Svealandsbanan	29

Stråk och Bandelar

Giltig från
2004-03-08

Versionsnummer

Sida
3 (57)

6.18	Stråk 18, Sala – Oxelösund	30
6.19	Stråk 19, Nynäsbanan	30
6.20	Stråk 20, Mittbanan	31
6.21	Stråk 21, Malmbanan	32
6.22	Stråk 22, Stockholm Älvsjö – Ulriksdal/Sundbyberg	33
6.23	Stråk 23, Göteborg närställverksområde	34
6.24	Stråk 24, Arlöv, Malmö C, Lockarp, Lernacken	35
6.25	Stråk 26, Godsstråket genom Skåne	36
6.26	Stråk 27, Stockholm övrig	37
6.27	Stråk 28, Botniabanan	38
6.28	Stråk 29, Haparandabanan	38
6.29	Stråk 30, Arlandabanan	38
6.30	Stråk 32, Rååbanan	39
6.31	Stråk 33, Markarydsbanan	39
6.32	Stråk 41, (Morjärv)-Karlsborgsbruk	40
6.33	Stråk 42, (Nyfors)-Munksund	40
6.34	Stråk 44, (Hällnäs)-(Storuman)	40
6.35	Stråk 45, Skelleftebanan	40
6.36	Stråk 43, (Umeå)-Holmsund	41
6.37	Stråk 46, (Forsmo)-(Hoting)	41
6.38	Stråk 47, (Mellansel)-Örnsköldsvik	41
6.39	Stråk 31, Ådalsbanan	41
6.40	Stråk 34, Grycksbo-(Falun)	41
6.41	Stråk 48, (Hamrångefjärden)-Norrundet	42
6.42	Stråk 49, (Kilafors)-(Söderhamn)	42
6.43	Stråk 50 (Bollnäs)-Edsbyn-Furudal	42
6.44	Stråk 52, (Åänge)-Söderhamn	42

Stråk och Bandelar

Giltig från
2004-03-08

Versionsnummer

Sida
4 (57)

6.45	Stråk 54, (Mora)-Älvdalen/Vika	42
6.46	Stråk 51, (Gävle C)-Karskär	43
6.47	Stråk 53, Västerdalsbanan	43
6.48	Stråk 55, (Örbyhus)-Hallstavik	43
6.49	Stråk 56, Folkesta-Nybybruk	44
6.50	Stråk 57, Åkers styckebruk-(Grundbo)	44
6.51	Stråk 58, Nynäshamn-(Västerhaninge)	44
6.52	Stråk 59, (Södertälje H)-Södertälje C	44
6.53	Stråk 61, (Ängelsberg)-Kärrgruvan	45
6.54	Stråk 62, (Kumla)-Närkes Kvarntorp	45
6.55	Stråk 64, Finspång-(Kimstad)	45
6.56	Stråk 63, Bergslagspendeln	46
6.57	Stråk 65, Stångådalsbanan	47
6.58	Stråk 66, (Bjärka Säby)-Västervik	48
6.59	Stråk 68, Bofors (Strömtorp)	49
6.60	Stråk 97, (Torved)-Gullspång	49
6.61	Stråk 69, (Kristinehamn)-Persberg	49
6.62	Stråk 70, (Kil)-Torsby	50
6.63	Stråk 96, (Karlstad)-Skoghall	50
6.64	Stråk 71, (Mellerud)-Billingsfors	50
6.65	Stråk 72, (Munkedal)-Lysekil	51
6.66	Stråk 73, Bohusbanan	51
6.67	Stråk 74, (Alvehem)-Lilla Edet	51
6.68	Stråk 77, Viskadalsbanan	52
6.69	Stråk 75, (Gårdsjö)-(Håkantorp)	52
6.70	Stråk 78, Karlsborg-(Skövde)	52
6.71	Stråk 80, (Nässjö)-(Hultsfred)	53

Stråk och Bandelar

Giltig från
2004-03-08

Versionsnummer

Sida
5 (57)

6.72	Stråk 81, (Nässjö)-Åseda.....	53
6.73	Stråk 82, (Vetlanda)-Järnforsen/Kvillsfors-Pauliström.....	53
6.74	Stråk 83, (Jönköping gbg)-(Vaggeryd)	54
6.75	Stråk 84, (Nässjö)-(Värnamo)-(Halmstad)/Torup-Hyltebruk	54
6.76	Stråk 85, (Värnamo)-Ljungby.....	54
6.77	Stråk 86, Smålands Burseryd-(Landeryd)	54
6.78	Stråk 87, Traryd - (Markaryd)	55
6.79	Stråk 89, (Älmhult) – Olofström	55
6.80	Stråk 88, Blekingekustbanan.....	55
6.81	Stråk 90, Ystadbanan	56
6.82	Stråk 94, (Östervärn)-Brågarp	56
6.83	Stråk 92, (Kristianstad)-Åhus/Långebro	57
6.84	Stråk 93, Hanaskog-(Karpalund).....	57
6.85	Stråk 79, Landskrona-(Landskrona östra)	57
6.86	Inlandsbanan AB	57

Förord/Orientering

Smärre redaktionella justeringar genomfördes 2004-03-08 varför föreskriften fått ett nytt giltighetsdatum. Bandel 927 har kompletterats med en parentes runt Kävlinge och på bandel 927 har parentesen runt Teckomatorp tagits bort

Statens spåranläggningar består av stomjärnvägar och övriga järnvägar (se definitioner).

Ändringar enligt följande är införda i handboken och började gälla 2004-01-01:

- Begreppet Stråk har definierats om.
- BVH:n är kompletterad med bandelarna för inlandsbanan. Inlandsbanan ingår inte i statens spåranläggningar utan förvaltas av IBAB
- De bangårdar som tidigare låg på stråk 25 "Rangerbangårdar" har i enlighet med remissomgång F03-848/BA50 kopplats till närliggande stråk.
- Gränsen mellan bandel 120 och 124 är flyttad enligt beslut: 2003-02-19, F03-635/BA10.
- Bandelar har reserverats för Botniabanan enligt beslut: 2003-06-06, BRN01-65/51
- Nässjö kopplas till Stråk 02. Bandel 405 och 406 kopplas till stråk 27, enligt remiss: 2003-06-06, F03-2317/SA20.
- Bandel 926 låg tidigare på stråk 03, 26 och 32. Bandelen delas upp i tre olika bandelar, en för varje stråk enligt beslut
- Bandel 236 och bandel 334 är införda i handboken på stråk 52 respektive 34.
- Bandel 237 är borttagen då sträckan är nedlagd.
- Nya bandelsgränser kring Öxnereds bangård är införda enligt begäran: 2003-01-08, 03-32/BA50.

Ändringar som behöver justeras i BIS utförs i januari 2004 med undantag av rangerbangårdarna som redan är justerade i BIS.

Uppmärksammade och korrigerade felaktigheter

- Väst kustbanan söder om Helsingborg är ändrad till svart som övriga västkustbanan på översiktskartan över södra Sverige.
- Stråk 73: Bohusbanans Start och Slut km är korrigerade.
- Bandel 312 sträcker sig till Storvik och bandel 315 sträcker sig till och med Storvik.
- På stråk 22 har vi i föreskriften ändrat Karlberg och Ulriksdal till Cst och Solna då det överensstämmer bättre med BIS och blir mer konsekvent. Hornkullen är ändrat till Nykroppa på stråk 69 och sträckan Persberg – Lesjöfors är nerlagd

Denna version av BVH 810.10 börjar gälla 2004-01-01. Den ersätter den tidigare versionen som är daterad 2003-01-01.

Förslag på förändringar eller frågor angående detta dokument skickas till Sara Lindberg HK/FV
Tfn: 0243-446667. För åtgärdsbegäran se kap 4.

Beslutsfattare av denna BVH är Hans Öhman, CF.

1 Omfattning

Denna handbok beskriver bandelar och stråk samt hur de är kopplade till varandra. Handboken innehåller både en grafisk och en textpresentation av stråk och bandelar. Tanken är att på ett enkelt sätt ge en uppfattning hur stråken/bandelarna skär genom landet och passerar platser och knutpunkter, samt hur de är kopplade till varandra. Handboken riktar sig till hela Banverket. Framförallt är den till för de som har hand om ekonomisk uppföljning, redovisning eller planering. Stråkens gränser och utbredning är taget från Baninformationssystemet (BIS).

2 Bindande referenser

3 Definitioner

Stomjärnvägar består av de spåranläggningar som överfördes från Statens järnvägar i samband med att Banverket bildades 1988 och omfattar tågspår, rangerbangårdar samt vissa sidospår, i första hand uppställningsspår för persontrafiken. (BVF 828)

Övriga järnvägar är övriga av Banverket förvaldade spår. De utgörs huvudsakligen av de anläggningar som 1999 övertogs från SJ i enlighet med regeringsbeslut 1999-05-27. (BVF 828)

Stråk är ett geografiskt utsträckt objekt, som i BIS är katalogiserat under indelningstyper. Ett stråk består av en eller flera bandelar. Stråkens namn är valda beroende på typ av trafik som går på banan, traditionella namn som är vedertagna inom järnvägssektorn (Malmbanan, Södra stambanan, osv.) eller utifrån banans omfattning.

Bandel är ett geografiskt utsträckt objekt, som i BIS är katalogiserat under indelningstyper. En bandel sträcker sig mellan två specifika platser, hel plats eller del av plats. Begreppet bandel används bl.a. för ekonomisk uppföljning och redovisning. I bland annat datasystemen BIS, Bessy och Ofelia används begreppet bandel för att beskriva läget för objekt och för att hantera antal objekt (tex. bandel 333 har 25 st broar).

Bandelsgränser ska ligga vid infartssignaler (stationsgräns) eller i undantagsfall vid annan specifik punkt. Då i första hand vid en främre stödrälsskarv (fsk) – bakre korsningsskarv (bks) på växeln och i andra hand mellansignal. Gränser för bandelar, banregioner och banområden ska så långt som möjligt sammanfalla med varandra.

Stationsnamn utan parentes under kolumnen ”omfattning” i tabellerna innebär att stationen ingår i bandelen / stråket. Stationsnamn inom parentes t.ex. (Nässjö) innebär att stationen inte ingår i bandelen / stråket utan upphör vid infartssignalen. I vissa fall fortsätter bandelen / stråket även efter stationen.

Banlängd = den kortaste vägen från ”från plats” till ”till plats” (huvudspåret)

Une-Spår = alla spår med beteckningen upp-, ned- eller enkelspår på bandelen. Omfattar endast huvudtågspår.

Banlängder och une-spår är angivna i km. Det finns i BIS inget självklart sätt att ta fram Banlängd och Une-spårlängd, vilket medför att man kan få lite olika resultat beroende på hur man går till väga.

Spårmeter = Totala antalet spårmeter på den aktuella bandelens samtliga länkar oavsett tågspår eller stråktillhörighet, begreppet används på rangerbangårdar i stället för banlängd. Spårmeter anges i antal meter.

Asterisk * vid km-tal anger att längdmätningen ej är densamma vid start- och slut-km på bandelen.

4 Åtgärdsbegäran

Om en bandel ska förändras eller en ny bandel ska införas beslutas detta av HK/FV¹.

¹ Begäran/beslut om bandelsnummer hanteras enligt VH00002. CFV beslutar, CBR lämnar in begäran och ER lägger in ändringar i ekonomisystemet.

5 Stråkbeteckningar

Nummer	Namn	Banlängd
1	Västra Stambanan	496,7
2	Södra Stambanan	586,2
3	Västkustbanan	285,5
4	Kust till Kustbanan	451,5
5	Ostkustbanan	403,8
6	Dalabanan	266,9
7	Stambanan genom Övre Norrland	712,8
8	Norra Stambanan	333,5
9	Godstråket genom Bergslagen	310,3
10	Bergslagsbanan	410,3
11	Norge/Vänerbanan med Nordlänken	297,5
12	Värmlandsbanan	212,3
13	Skånebanan	113,2
14	Jönköpingsbanan	114,6
15	Älvsborgsbanan	131,1
16	Mälarbanan	218,9
17	Svealandsbanan	136,2
18	Sala – Oxelösund	147,0
19	Nynäsbanan	23,8
20	Mittbanan	325,7
21	Malmbanan	444,4
22	Stockholm Älvsjö – Ulriksdal / Sundbyberg	43,3
23	Göteborg närställverksområde	37,7
24	Arlöv, Malmö, Lockarp, Lernacken	29,0
26	Godstråket genom Skåne	93,0

Stråk och Bandelar

Giltig från
2004-03-08

Versionsnummer

Sida
10 (57)



27	Stockholm övrig	6,6
28	Botniabanan	?
29	Haparandabanan	160,6
30	Arlandabanan	17,4
31	Ådalsbanan	185,8
32	Rååbanan	44,5
33	Markarydsbanan	77,1
34	Grycksbo – Falun	14,1
41	Morjärv – Karlsborgsbruk	46,5
42	Nyfors – Munkfors	57,2
43	Umeå – Holmsund	15,8
44	Hällnäs – Storuman	165,2
45	Skelleftebanan	63,7
46	Forsmo – Hoting	119,6
47	Mellansel – Örensköldsvik	28,3
48	Hamrångefjärden – Norrsundet	5,6
49	Kilafors – Söderhamn	30,1
50	Bollnäs – Edsbyn – Furudal	84,6
51	Gävle C – Karskär	7,1
52	Åänge – Söderhamn	13,6
53	Västerdalsbanan	136,2
54	Mora – Älvdalen / Vika	47,0
55	Örbyhus – Hallstavik	63,9
56	Folkesta – Nybybruk	4,0
57	Åkers styckebruk – Grundbo	65,0
58	Nynäshamn – Västerhaninge	31,6
59	Södertälje H – Södertälje C	1,5
61	Ängelsberg – Kärrgruvan	16,3
62	Kumla – Närke Kvarntorp	9,3

Stråk och Bandelar

Giltig från
2004-03-08

Versionsnummer

Sida
11 (57)



63	Bergslagspendeln	103,5
64	Finspång – Kimstad	22,5
65	Stångådalsbanan	275,3
66	Bjärka Säby – Västervik	95,4
68	Bofors – Strömtorp	58,1
69	Kristinehamn – Persberg	55,5
70	Kil – Torsby	81,7
71	Mellerud – Billingsfors	37,9
72	Munkedal – Lysekil	34,9
73	Bohusbanan	171,3
74	Alvehem – Lilla Edet	14,6
75	Gårdsjö – Håkanstorp	119,7
77	Viskadalsbanan	80,0
78	Karlsborg – Skövde	42,9
79	Landskrona – Landskrona östra	2,9
80	Nässjö – Hultsfred	78,5
81	Nässjö – Åseda	72,2
82	Vetlanda – Järnforsen / Kvillsfors – Pauliström	44,5
83	Jönköping gbg – Vaggeryd	31,2
84	Nässjö – Värnamo – Halmstad, Torup – Hyltebruk	197,0
85	Värnamo – Ljungby	41,2
86	Smålands Burseryd – Landeryd	14,9
87	Traryd – Markaryd	14,8
88	Blekingekustbanan	122,2
89	Älmhult – Olofström	42,7
90	Ystadbanan	101,2
92	Kristianstad – Åhus / Långebro	19,6
93	Hanaskog – Karpalund	15,0

Stråk och Bandelar

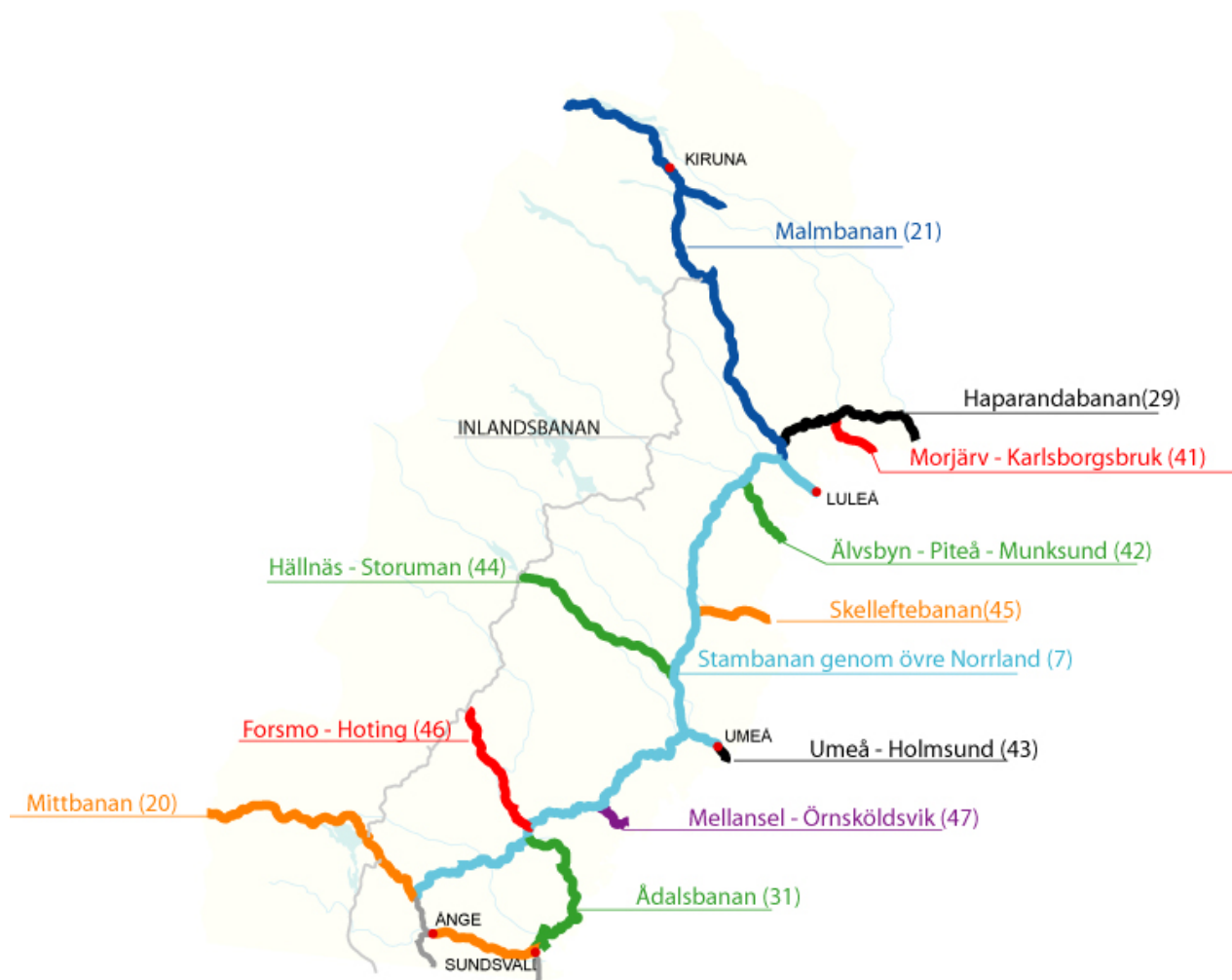
Giltig från
2004-03-08

Versionsnummer

Sida
12 (57)



94	Östervärn – Brågarp	14,9
96	Karlstad – Skoghall	7,4
97	Torved – Gullspång	19,5



Stråk och Bandelar

Giltig från
2004-03-08

Versionsnummer

Sida
13 (57)

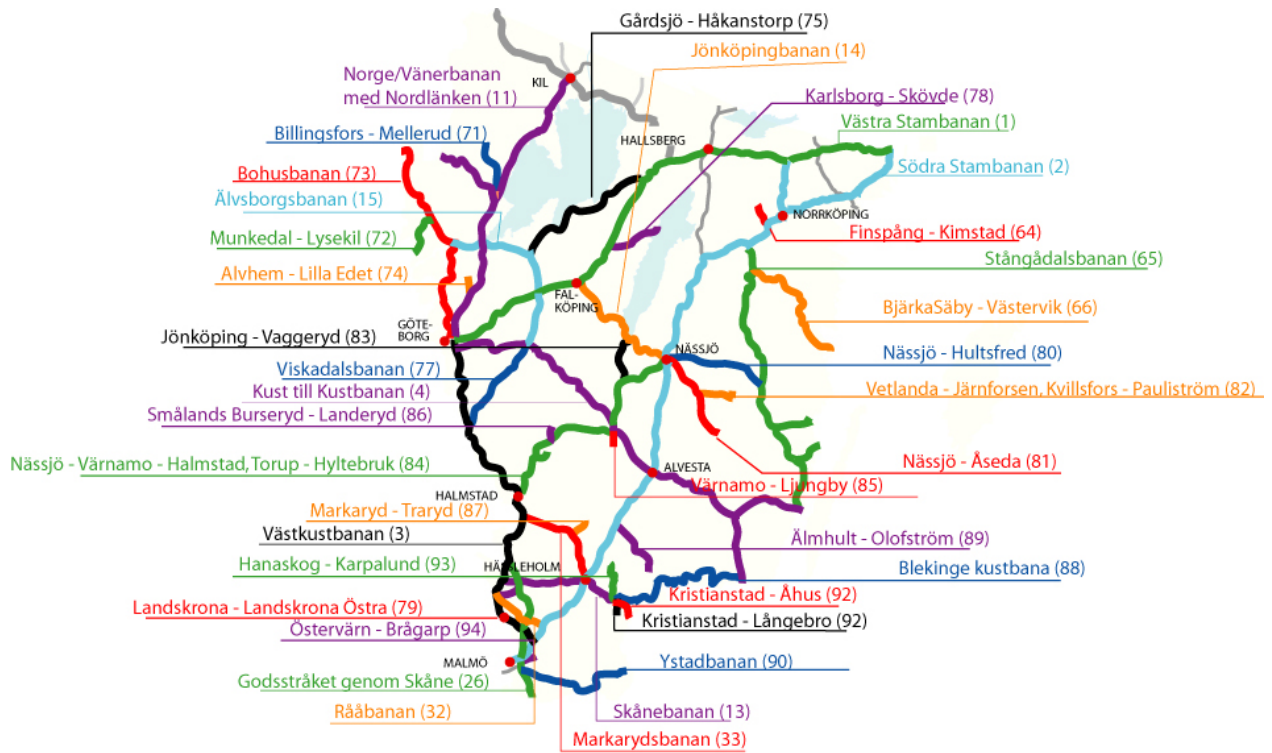


Stråk och Bandelar

Giltig från
2004-03-08

Versionsnummer

Sida
14 (57)



6 Beskrivningar av stråk och bandelar

6.1 Stråk 1, Västra Stambanan

Bdl	Region	Platser	Omfattning	Une-spår	Banlängd	Start km	Slut km
410	brö	Äs-Söd	(Älvsjö)-Södertälje H	61,0	31,2	11+700	37+120
412	brö	Söd-Jn	(Södertälje H)-Järna	38,6	18,8	37+120	50+60
414	brö	Jn-K	(Järna)-(Katrineholm)	163,5	82,0	50+60	132+147
416	brö	K-Hpbg	(Katrineholm)-(Hallsberg)	125,5	62,7	135+664	198+506
418	brö	Flb-Jn	(Flemingsberg)-(Järna)	58,9	29,5	16+777	44+593
419	brö	Hpbg-Öj,Skms	Hallsberg-Östansjö Hallsberg-Skymossen	32,6	23,2	198+506	207+673
420	brö	K	Katrineholm	12,9	6,6	132+147	135+664
511	brö	Öj-Lå	(Östansjö)-Laxå	46,7	23,9	207+673	230+397
512	brv	Lå-F	(Laxå)-Falköping	231,4	116,1	230+397	345+461
611	brv	F-A	(Falköping)-(Alingsås)	133,0	67,2	345+461	411+385
612	brv	A-p	Alingsås-(Partille)	71,0	35,5	411+385	446+940
Totalt				975,1	496,7		



6.2 Stråk 2, Södra Stambanan

<i>Bdl</i>	<i>Region</i>	<i>Platser</i>	<i>Omfattning</i>	<i>Une-spår</i>	<i>Banlängd</i>	<i>Start km</i>	<i>Slut km</i>
421	brö	Jn-Åby	(Järna)-(Åby)	104,8	104,8	3+562	108+85
422	brö	K-Åby	(Katrineholm)-(Åby)	76,3	38,1	135+822	174+41
502	brö	lp	Linköping	10,0	6,0	226+937	230+921
504	brö	Nr	Norrköping	9,7	4,9	178+523	183+473
505	brö	Åby-Nr-Lp-My	Åby-(Norrköping)-(Linköping)- (Mjölby)	153,6	76,9	174+41	259+508
810	brö	My	Mjölby	6,3	3,8	259+508	262+50
811	brs	My-N	(Mjölby)-(Nässjö)	174,4	87,8	262+50	348+450
813	brs	N-Av	(Nässjö)-(Alvesta)	170,5	85,2	350+393	435+622
814	brs	Av-Äh	Alvesta-Älmhult	98,9	49,3	435+622	484+960
815	brs	Äh-Hm	(Älmhult)-(Hässleholm)	95,4	48	484+960	532+965
817	brs	N	Nässjö	3,9	2,0	348+450	350+393
909	brs	Hm	Hässleholm	5,6	2,8	532+625	535+410
910	brs	Hm-Hö	(Hässleholm)-(Höör)	56,1	28,0	535+410	563+410
912	brs	Hö-Al	Höör-(Arlöv)	97,2	48,6	563+403	611+912
Totalt				1062,7	586,2		

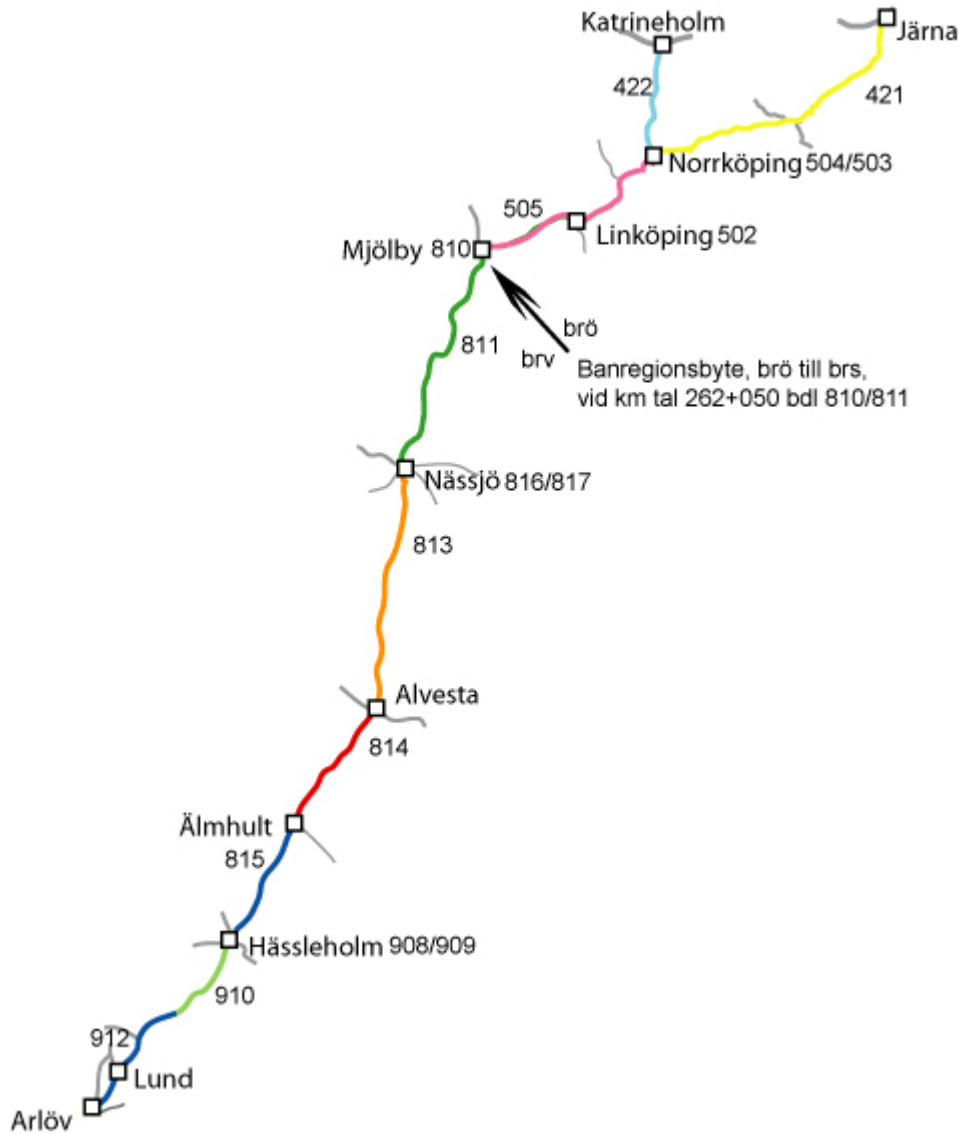
Bangårdar				Spårmeter
503	brö	Nr	Norrköping	16916
816	brs	N	Nässjö rbg	24031
820	brs	Av	Alvesta	6721
908	brs	Hm	Hässleholm	10302
Totalt				57970

Stråk och Bandelar

Giltig från
2004-03-08

Versionsnummer

Sida
17 (57)

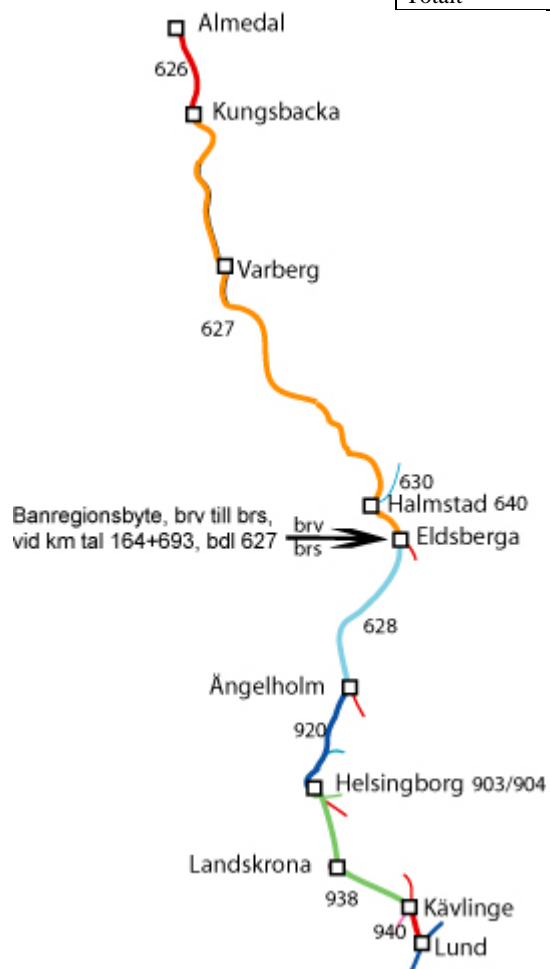


Stråk 2, Södra stambanan

6.3 Stråk 3, Västkostbanan

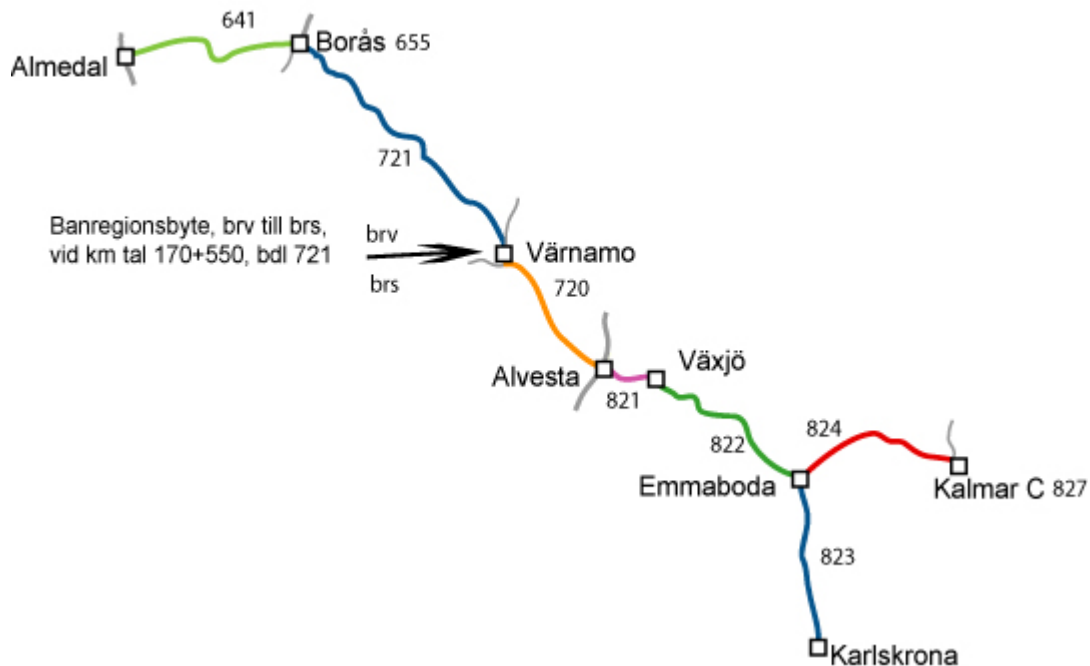
Bdl	Region	Platser	Omfattning	Une-spår	Banlängd	Start km	Slut km
626	brv	(Am)-Kb	(Almedal)-Kungsbacka	46,5	23,0	5+495	29+120
627	brv	(Kb)-Ea	(Kungsbacka)-Eldsberga	217,5	127,5	29+120	164+692
628	brs	(Ea)-Ä	(Eldsberga)-Ängelholm	72,9	48,0	164+693	217+603
630	brv	Hd	Furet-Halmstad	15,2	7,8	148+908	156+690
904	brs	Hb	Helsingborg	5,5	6,0	243+125	3+793
920	brs	Ä-Hb	(Ängelholm)-(Helsingborg)	25,4	25,4	217+603	243+125
940	brs	Kg-(Lu)	Kävlinge-(Lund)	20,9	11,4	39+376	30+420
938	brs	(Hb)-(Kg)	(Helsingborg)-Landskrona-(Kävlinge)	72,3	36,399	3+793	39+975
<u>Totalt</u>				<u>476,3</u>	<u>285,5</u>		

Bangårdar				Spårmeter
640	brv	Hd	Halmstad	13426
903	brs	Hb	Helsingborg rbg	35057
Totalt				<u>48483</u>



6.4 Stråk 4, Kust till kustbanan

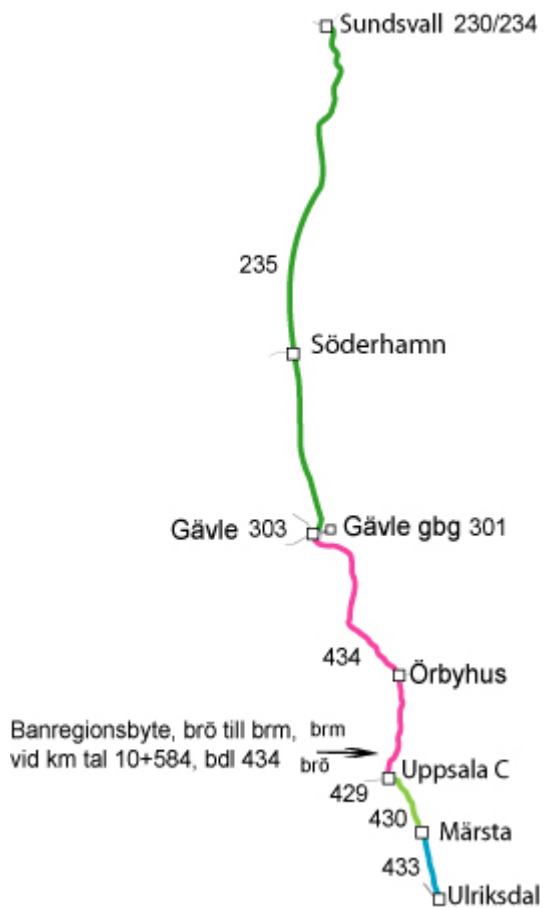
Bdl	Region	Platser	Omfattning	Une-spår	Banlängd	Start km	Slut km
641	brv	Am-Bs	(Almedal)-(Borås)	65,8	66,0	5+315	71+79
655	brv	Bs	Borås	5,0	5,5	71+79	73+385
721	brv	Bs-V	(Borås)-(Värnamo)	145,2	145,4	73+385	170+550
720	brs	V-Av	Värnamo-(Alvesta)	48,0	48,0	170+551	218+640
821	brs	Av-Vö	(Alvesta)-Växjö	18,2	18,2	222+350	240+551
822	brs	Vö-Em	(Växjö)-Emmaboda	56,4	56,5	240+551	296+551
823	brs	Em-Ck	(Emmaboda)-Karlskrona	55,7	55,7	296+258	124+151
824	brs	Em-Kac	(Emmaboda)-(Kalmar S)	53,1	53,1	0+812	164+167
827	brs	Kas-Kac	Kalmar S-Kalmar C	6,1	3,0	164+167	167+159
Totalt				453,6	451,5		



6.5 Stråk 5, Ostkustbanan

<i>Bdl</i>	<i>Region</i>	<i>Platser</i>	<i>Omfattning</i>	<i>Une-spår</i>	<i>Banlängd</i>	<i>Start km</i>	<i>Slut km</i>
234	brm	Suc	Sundsvall	8,5	8,5	346+30	351+962
235	brm	Gä-Suc	(Gävle)-(Sundsvall)	213,6	213,7	119+35	346+30
303	brm	Gä	Gävle	12,0	11,0	113+227	119+35
429	brö	U-Una	Uppsala C-Uppsala N	6,8	4,9	64+120	68+675
430	brö	Mr-U	(Märsta)-(Uppsala)	55,1	27,7	37+534	64+120
433	brö	Udl-Mr	(Ulriksdal)-Märsta	93,6	27,0	10+2	37+534
434	brö/brm	U-Gä	(Uppsala C)-(Gävle)	198,2	111,0	0+640	113+227
Totalt				587,8	403,8		

<i>Bangårdar</i>				<i>Spårmeter</i>
230	brm	Suc	Sundsvall rbg	11345
301	brm	Gä	Gävle rbg	28549
Totalt				39894



Stråk och Bandelar

Giltig från
2004-03-08

Versionsnummer

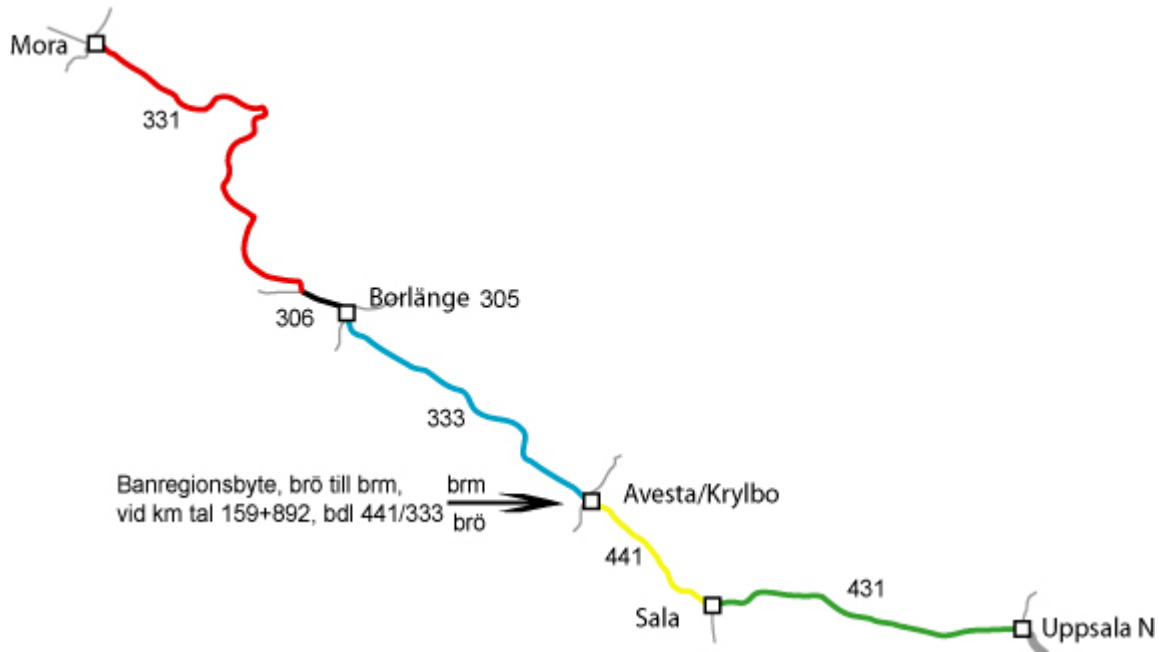
Sida
21 (57)



6.6 Stråk 6, Dalabanan

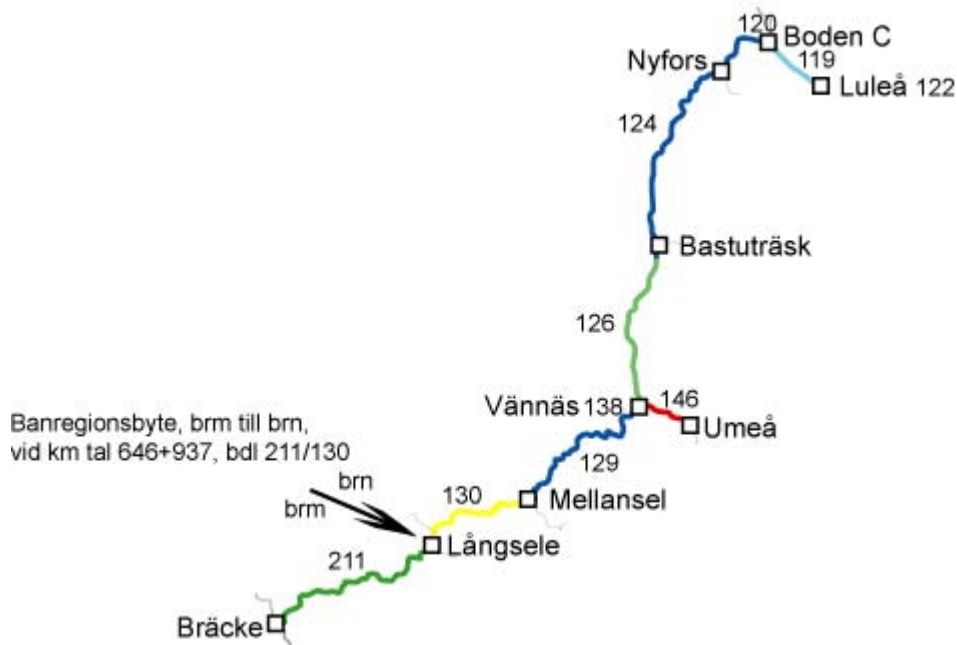
Bdl	Region	Platser	Omfattning	Une-spår	Banlängd	Start km	Slut km	
306	brm	Blg-Rbä	Borlänge-(Repbäcken)	13,5	13,5	62+519	70+10	
331	brm	Rbä-Mra	Repbäcken-Mora	99,5	99,5	70+10	219+469	
333	brm	AvKy-Blg	(Avesta/Krylbo)-(Borlänge)	61,4	61,4	0+732	62+519	*
431	brö	Sl-Una	Sala-(Uppsala N)	61,5	61,5	68+675	128+896	
441	brö	Sl-AvKy	(Sala)-(Avesta/Krylbo)	31,0	31,0	128+896	159+892	
Totalt				266,9	266,9			

Bangård				Spårmeter
305	brm	Blg	Borlänge Rangerbangård	33938



6.7 Stråk 7, Stambanan genom Övre Norrland

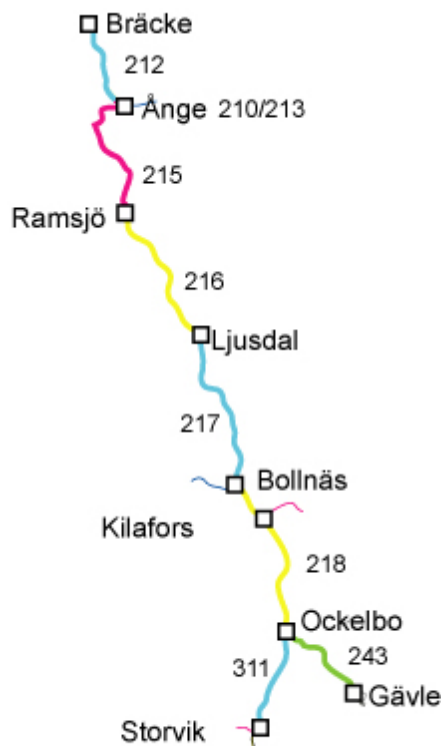
Bdl	Region	Platser	Omfattning	Une-spår	Banlängd	Start km	Slut km
119	brn	Bdn-Le	(Boden C)-(Luleå)	32,8	32,8	1146+665	1179+500
120	brn	Bdn	Boden C-Boden S	15,1	10,5	1140+208	1150+192
122	brn	Le	Luleå inkl mbg	7,1	7,1	1179+500	1186+653
124	brn	Bst-Bdn	Bastuträsk-(Boden S)	175,0	171,0	966+184	1140+208
126	brn	Vns-Bst	(Vännäs)-(Bastuträsk)	107,1	107,1	858+887	966+184
129	brn	Msl-Vns	(Mellansel)-(Vännäs)	130,3	125,7	737+542	856+425
130	brn	Lsl-Msl	(Långsele)-Mellansel	92,4	92,4	646+937	737+542
138	brn	Vns	Vännäs	4,5	4,5	856+425	858+887
146	brn	Vns-Uå	(Vännäs)-Umeå	30,1	30,1	858+819	880+760
211	brm	Bä-Lsl	(Bräcke)-Långsele	131,6	131,6	516+65	646+937
Totalt				726,0	712,8		



6.8 Stråk 8, Norra Stambanan

<i>Bdl</i>	<i>Region</i>	<i>Platser</i>	<i>Omfattning</i>	<i>Une-spår</i>	<i>Banlängd</i>	<i>Start km</i>	<i>Slut km</i>
210	brm	Åg	Ånge	4,2	2,9	483+293	486+381
212	brm	Åg-Bä	(Ånge)-Bräcke	59,4	29,8	486+381	516+65
215	brm	Rsö-Åg	(Ramsjö)-(Ånge)	107,6	56,0	429+308	483+209
216	brm	Ls-Rsö	(Ljusdal)-Ramsjö	49,8	48,4	380+880	429+308
217	brm	Bn-Ls	Bollnäs-Ljusdal	71,4	65,8	316+250	380+880
218	brm	Ob-Bn	Ockelbo-(Bollnäs)	89,7	60,7	256+151	316+250
243	brm	Gä-Ob	(Gävle)-(Ockelbo)	33,6	33,6	3+474	37+275
311	brm	Sv-Ob	(Storvik)-(Ockelbo)	36,3	36,3	219+755	256+151
Totalt				452,0	333,5		

<i>Bangård</i>				<i>Spårmeter</i>
213	brm	Åg	Ånge rbg	20410

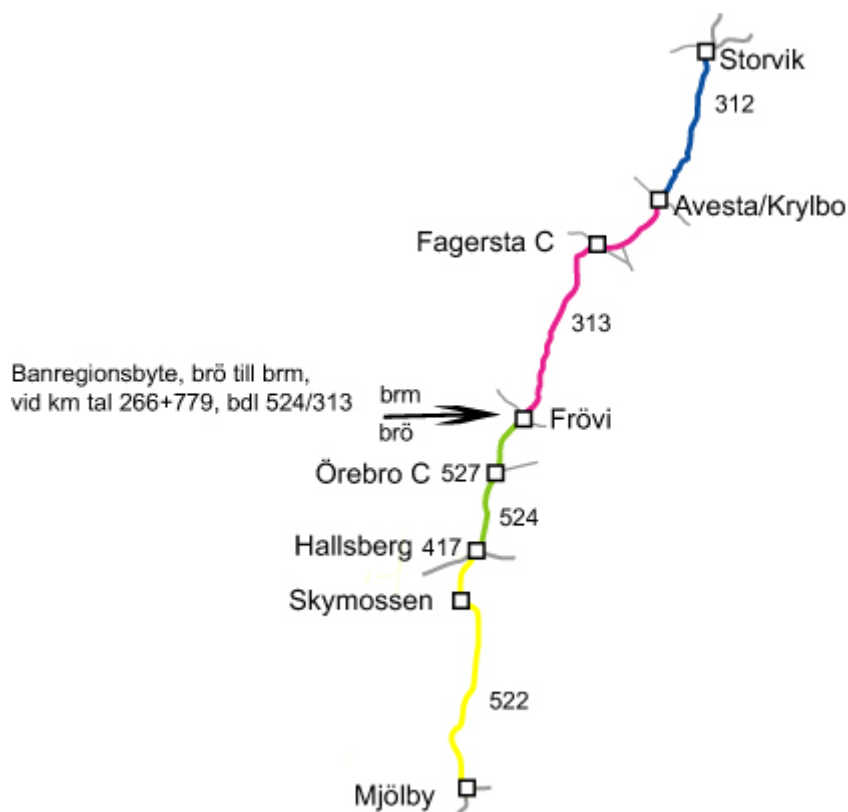


6.9 Stråk 9, Godsstråket genom Bergslagen

Bdl	Region	Platser	Omfattning	Une-spår	Banlängd	Start km	Slut km
312	brm	AvKy-Sv	(Avesta/Krylbo)-(Storvik)	53,4	53,4	161+895	215+528
313	brm	AvKy-Fv	Avesta/Krylbo-(Frövi)	114,2	116,7	161+895	266+779
522	brö	Skms-My	(Skymossen)-(Mjölby)	105,9	86,4	207+562	294+26
524	brö	Hpbg-Ör-Fv	(Hallsberg)-(Örebro C)-Frövi	92,5	49,3	201+853	266+779
527	brö	Ör	Örebro C	8,9	4,5	222+212	226+677
Totalt				374,9	310,3		

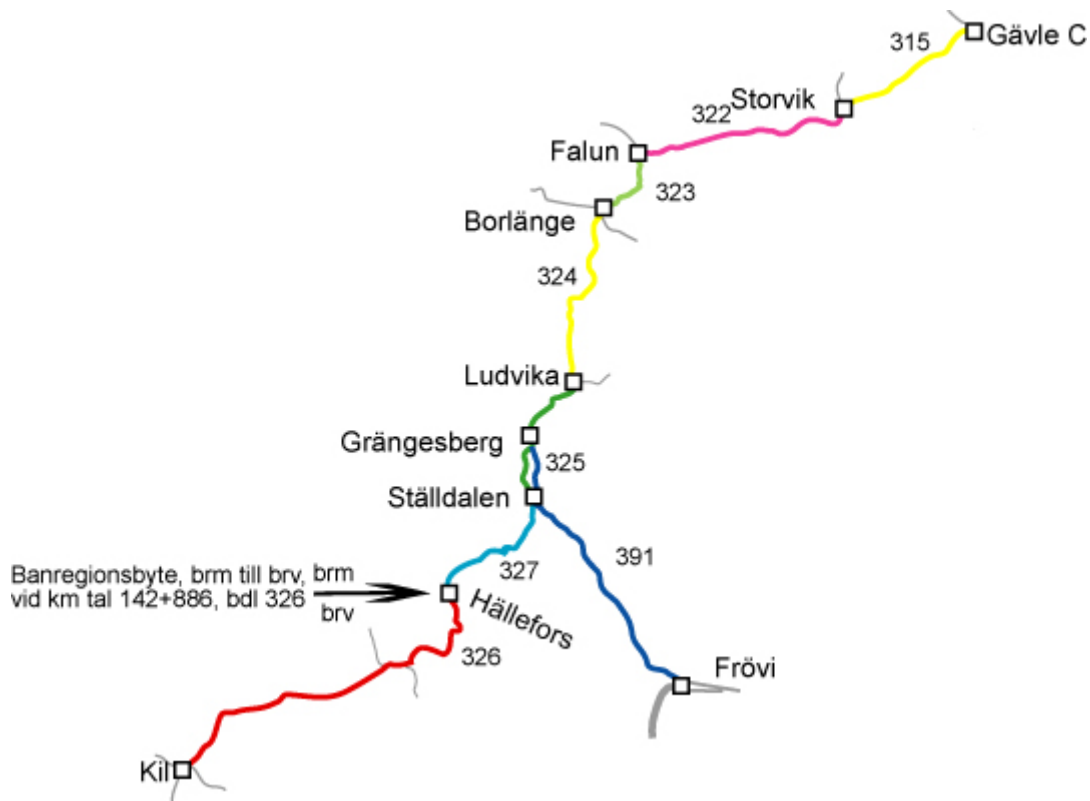
*

Bangård	Spårmeter		
417	brö	Hrbg	Hallsbergs rangerbangård



6.10 Stråk 10, Bergslagsbanan

Bdl	Region	Platser	Omfattning	Une-spår	Banlängd	Start km	Slut km
315	brm	Gä-Sv	(Gävle)-Storvik	39,2	37,5	1+865	39+459
322	brm	Sv-Fln	(Storvik)-(Falun)	50,5	50,5	39+733	90+579
323	brm	Fln-Blg	Falun-(Borlänge)	22,3	22,3	90+759	21+229
324	brm	Blg-La	(Borlänge)-Ludvika	44,1	45,8	27+375	71+35
325	brm	La-Stl	(Ludvika)-Ställdalen	38,0	38,0	71+35	106+535
326	brv	Hlf-Kil	Hällefors-(Kil)	102,5	102,5	142+887	245+298
327	brm	Stl-Hlf	(Ställdalen)-(Hällefors)	36,4	36,4	106+536	142+886
391	brm	Fv-Röj	(Ställdalen)-(Frövi)	77,1	77,3	462+105	402+286
Totalt				410,2	410,3		



6.11 Stråk 11, Norge/Vänerbanan med Nordlänken

Bdl	Region	Platser	Omfattning	Une-spår	Banlängd	Start km	Slut km
635	brv	Öx-Gbm	Öxnared-(Göteborg Marieholm)	80,1	80,1	395+245	473+575
636	brv	Skbl-Ko	(Skälebol)-(Kornsjö gr)	67,3	67,4	100+560	63+575
637	brv	Kil-Öx	(Kil)-(Öxnared)	150,0	150,0	246+944	395+245
Totalt				297,4	297,5		



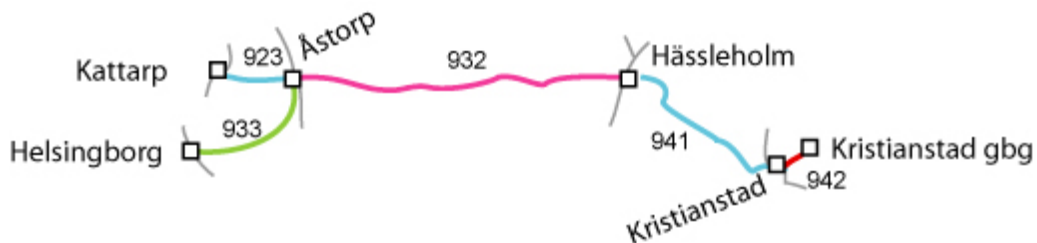
6.12 Stråk 12, Värmlandsbanan

Bdl	Region	Platser	Omfattning	Une-spår	Banlängd	Start km	Slut km
382	brv	Kil-Ks	(Kil)-Karlstad	20,7	20,4	328+105	348+710
383	brv	Lå-Ks	(Laxå)-(Karlstad)	97,5	98,1	231+0	328+104
631	brv	Kil-Cg	Kil-Charlottenberg gr	93,7	93,7	348+711	439+825
Totalt				211,9	212,3		



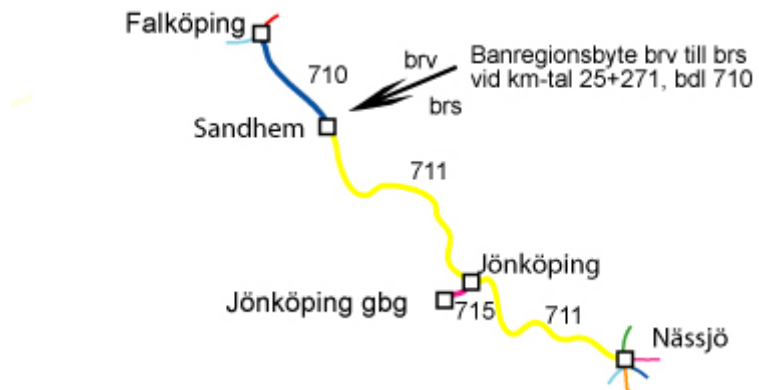
6.13 Stråk 13, Skånebanan

Bdl	Region	Platser	Omfattning	Une-spår	Banlängd	Start km	Slut km
923	brs	Åp-Ka	(Åstorp)-(Kattarp)	9,8	9,7	0+796	10+557
932	brs	Hm-Åp	(Hässleholm)-(Åstorp)	51,5	51,5	0+900	52+440
933	brs	Hb-Åp	(Helsingborg rbg)-Åstorp	22,5	21,7	73+567	52+440
941	brs	Hm-Cr	(Hässleholm)-(Kristianstad)	27,2	27,2	1+250	28+480
942	brs	Cr-Crbg	Kristianstads C-Kristianstad gbg	3,4	3,0	28+480	1+978
Totalt				113,2	113,2		



6.14 Stråk 14, Jönköpingsbanan

Bdl	Region	Platser	Omfattning	Une-spår	Banlängd	Start km	Slut km
710	brv	F-Sm	(Falköping)-(Sandhem)	24,4	24,4	0+895	25+271
711	brs	Sm-N	Sandhem-(Nässjö)	85,8	85,8	25+272	110+660
715	brs	Jö-Jögb	(Jönköping)-Jönköpings gbg	4,4	4,4	2+252	6+637
Totalt				114,6	114,6		



6.15 Stråk 15, Älvsborgsbanan

Bdl	Region	Platser	Omfattning	Une-spår	Banlängd	Start km	Slut km
651	brv	Uv-Öx	Uddevalla-Öxnered	23,4	23,4	89+590	21+212
652	brv	Öx-Hr-Bs	Öxnered-Herrljunga-Borås	107,7	107,7	22+995	131+825
Totalt				131,1	131,1		



6.16 Stråk 16, Mäljarbanan

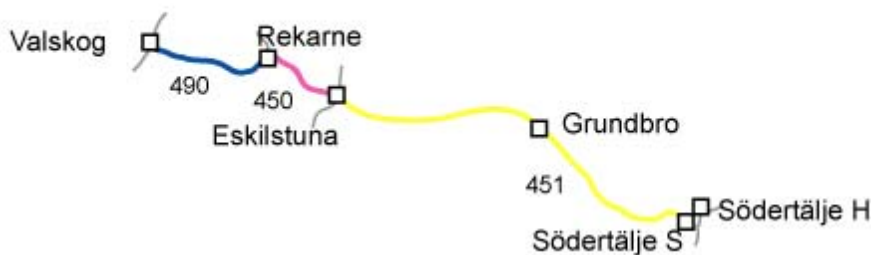
Bdl	Region	Platser	Omfattning	Une-spår	Banlängd	Start km	Slut km
349	brö	Vån-Kbä	Västerås N-Kolbäck	54,3	30,0	105+600	130+933
350	brö	Kbä-Jbk	(Kolbäck)-Jädersbruk	36,7	36,0	130+933	325+484
351	brö	Fv-Jbk	Frövi-(Jädersbruk)	23,0	25,5	302+505	325+484
354	brö	Jbk-Hsa	(Jädersbruk)-(Hovsta)	44,4	34,4	0+960	34+970
444	brö	Kän-Vån	(Kungsängen)-(Västerås N)	143,5	72,5	27+731	105+600
445	brö	Sub-Kän	(Sundbyberg)-Kungsängen	40,1	20,6	7+732	27+731
Totalt				342,0	218,9		

Bangård	Region	Platser	Omfattning	Spårmeter
347	brö	Våv	Västerås rangerbangård	12861



6.17 Stråk 17, Svealandsbanan

Bdl	Region	Platser	Omfattning	Une-spår	Banlängd	Start km	Slut km
451	brö	Söd-Söö-Et	Södertälje H-(Södertälje S)-(Eskilstuna)	89,0	88,9	0+939	80+402
450	brö	Et-Rke	Eskilstuna-Rekarne	17,3	24,4	80+402	115+34
490	brö	Rke-Vsg	Rekarne-Valskog	22,9	22,9	115+34	137+935
Totalt				129,2	136,2		



6.18 Stråk 18, Sala – Oxelösund

<i>Bdl</i>	<i>Region</i>	<i>Platser</i>	<i>Omfattning</i>	<i>Une-spår</i>	<i>Banlängd</i>	<i>Start km</i>	<i>Slut km</i>
348	brö	Tb-Vån	Tillberga-(Västerås N)	5,8	5,8	99+814	105+600
443	brö	Tb-Sl	(Tillberga)-(Sala)	25,7	25,7	0+935	26+599
492	brö	Oxd-Fsö	Oxelösund-(Flens övre)	61,8	61,8	(-)2+395	61+220
493	brö	Rke-Kbä	(Rekarne)-(Kolbäck)	15,9	15,9	201+84	216+995
494	brö	Fle-Fsö-Et	(Flen)-Flens övre-(Eskilstuna C)	38,0	37,8	61+220	100+360
Totalt				147,1	147		



6.19 Stråk 19, Nynäsbanan

<i>Bdl</i>	<i>Region</i>	<i>Platser</i>	<i>Omfattning</i>	<i>Une-spår</i>	<i>Banlängd</i>	<i>Start km</i>	<i>Slut km</i>
476	brö	Vhe-Äs	Västerhaninge-(Älvsjö)	47,4	23,8	31+127	54+957



6.20 Stråk 20, Mittbanan

<i>Bdl</i>	<i>Region</i>	<i>Platser</i>	<i>Omfattning</i>	<i>Une-spår</i>	<i>Banlängd</i>	<i>Start km</i>	<i>Slut km</i>
221	brm	Ös-str	(Östersund)-Storlien	165,0	164,9	587+285	748+645
222	brm	Ös	Östersund	2,6	2,6	584+477	587+285
223	brm	Bä-Ös	(Bräcke)-(Östersund)	68,6	68,6	516+65	584+477
224	brm	Åg-Suc	(Ånge)-(Sundsvall)	88,9	89,7	485+50	575+244
<u>Totalt</u>				<u>325,1</u>	<u>325,7</u>		



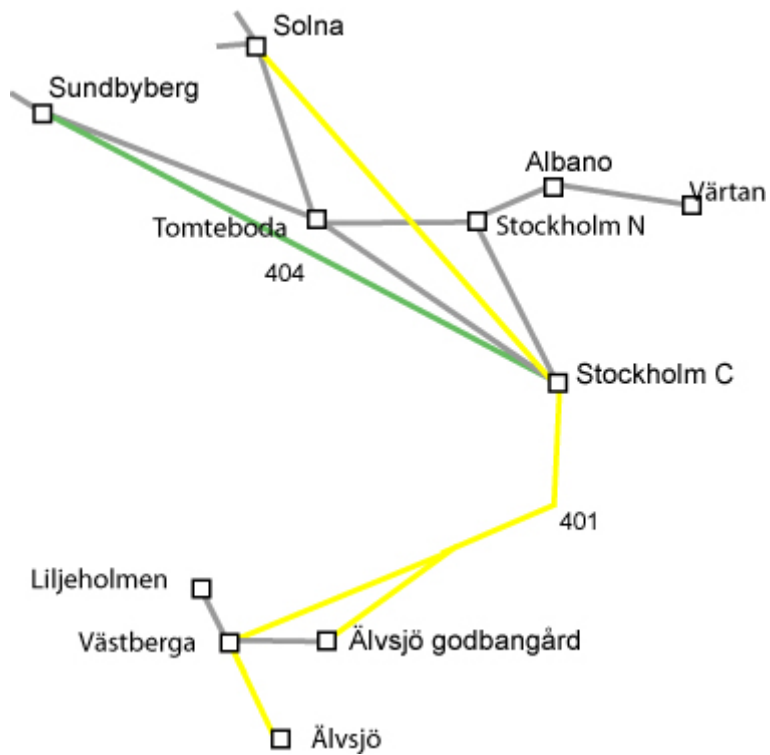
6.21 Stråk 21, Malmbanan

Bdl	Region	Platser	Omfattning	Une-spår	Banlängd	Start km	Slut km
111	brn	Kmb-Vj	(Kiruna mbg)-Riksgränsen	127,7	127,7	1414+978	1542+570
112	brn	Kra-Kmb	Kiruna C-Kiruna mbg	4,7	4,7	1410+305	1414+978
113	brn	Gv-Kra	(Gällivare)-(Kiruna C)	97,4	97,4	1315+399	1410+978
114	brn	Gv,Gv-Kos	Gällivare-Koskullskulle	16,2	16,2	1311+585	1321+880
116	brn	Rsi-Svv	(Råtsi)-Svappavaara	37,8	37,8	1+380	39+158
118	brn	Bdn-Gv	(Boden)-(Gällivare)	160,6	160,6	1150+890	1311+585
Totalt				444,4	444,4		



6.22 Stråk 22, Stockholm Älvsjö – Ulriksdal/Sundbyberg

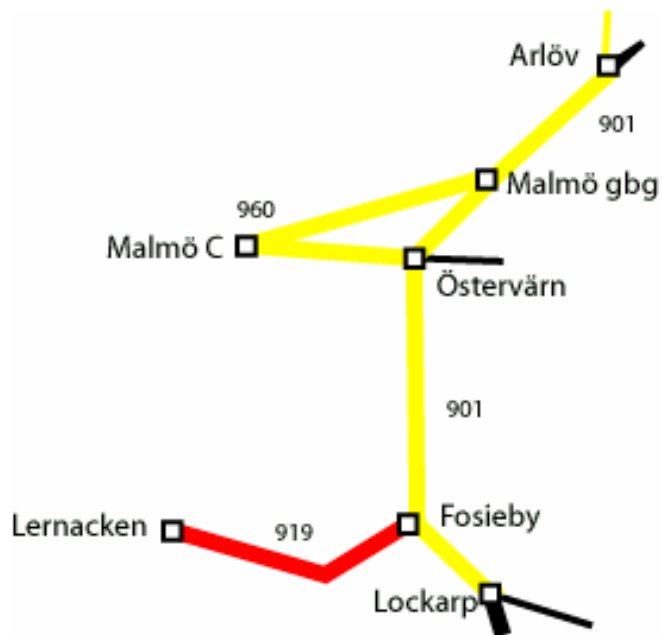
Bdl	Region	Platser	Omfattning	Une-spår	Banlängd	Start km	Slut km
401	brö	Cst-Äs, Cst-So	Stockholm C-Älvsjö, Stockholm C-Solna	79,1	38,9	11+700	10+2 *
404	brö	Cst-Sub	(Stockholm C)-Sundbyberg	7,1	4,4	4+264	7+732
<u>Totalt</u>				<u>81,6</u>	<u>43,3</u>		



6.24 Stråk 24, Arlöv, Malmö C, Lockarp, Lernacken

<i>Bdl</i>	<i>Region</i>	<i>Platser</i>	<i>Omfattning</i>	<i>Une-spår</i>	<i>Banlängd</i>	<i>Start km</i>	<i>Slut km</i>
901	brs	Al-M	Arlöv-Malmö C	31,9	12,9	611+912	617+846
901	brs	Mgb-Lrp	(Malmö gbg)-Lockarp	se ovan	se ovan	613+723	627+258
919	brs	Fsb-Lnk	(Fosieby)-Lernacken	19,4	9,8	291+479	281+13
960	brs	M-?	Malmö C-"Citytunnelbanan"	?	?	?	?
<u>Totalt</u>				<u>33,4</u>	<u>29,0</u>		

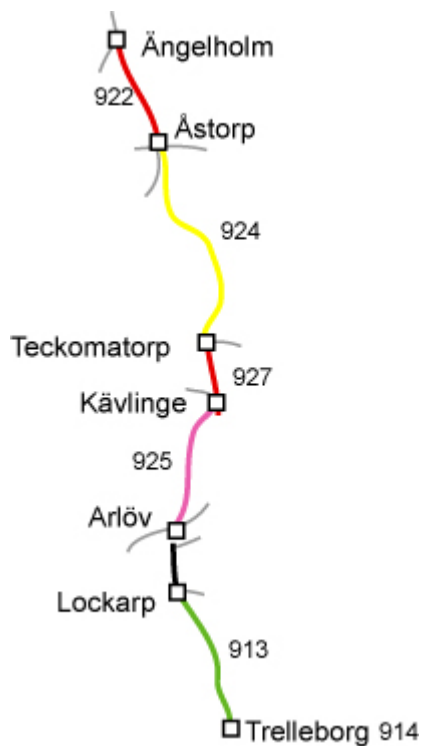
<i>Bangård</i>			<i>Spårmeter</i>
902	brs	M- Mgb	(Malmö)-Malmö godsbangård



6.25 Stråk 26, Godsstråket genom Skåne

<i>Bdl</i>	<i>Region</i>	<i>Platser</i>	<i>Omfattning</i>	<i>Une-spår</i>	<i>Banlängd</i>	<i>Start km</i>	<i>Slut km</i>
913	brs	Lrp-trg	(Lockarp)-(Trelleborg)	21,6	21,6	627+266	649+155
922	brs	Ä-Åp	(Ängelholm)-(Åstorp)	13,4	13,4	217+160	230+587
924	brs	Åp-Tp	(Åstorp)-(Teckomatorp)	33,5	33,5	231+695	265+79
925	brs	Kg-Al	(Kävlinge)-(Arlöv)	17,3	17,3	276+26	292+941
927	brs	Tp-Kg	(Teckomatorp)-(Kävlinge)	7,2	7,2	266+500	273+728
Totalt				93,0	93,0		

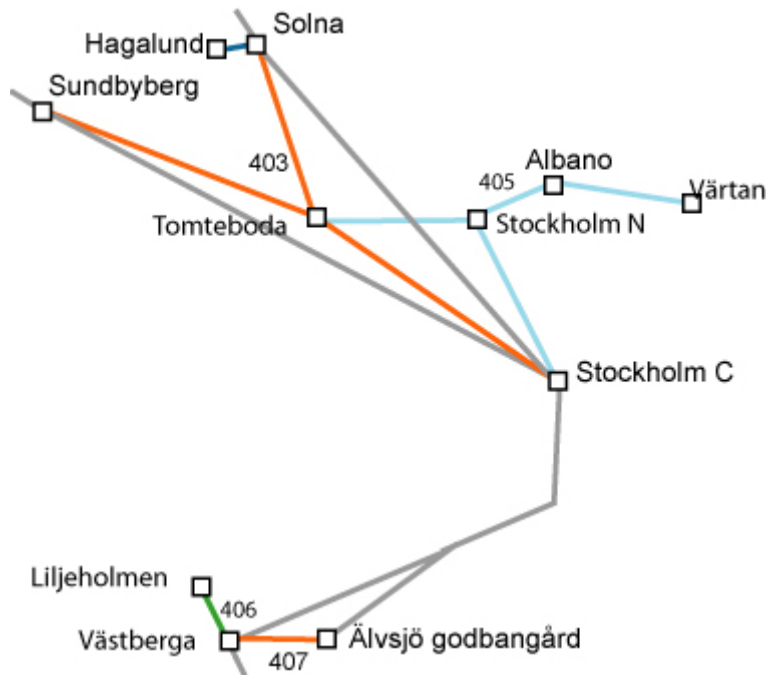
<i>Bangård</i>				<i>Spårmeter</i>
914	brs	Trg	Trelleborg	24705



6.26 Stråk 27, Stockholm övrig

Bdl	Region	Platser	Omfattning	Une-spår	Banlängd	Start km	Slut km
405	brö	Tm-Nst	(Tomteboda rbg)-Stockholm N	5,9	5,9	0+98	0+591
405	brö	Nst-Vn	Stockholm N-Värtan	se ovan	se ovan	0+591	6+130
406	brö	Ä-Lm,?	(Älvsjö rbg)-Liljeholmen	0,8	0,8	5+673	3+595
402	brö	Hgl	Hagalund	?	?	?	?
<u>Totalt</u>				<u>6,6</u>	<u>6,6</u>		

Bangård				Spårmeter
403	brö	Tm	Tomteboda	28641
407	brö	Äsg	Älvsjö godsbangård	19258



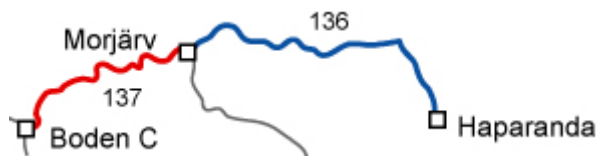
6.27 Stråk 28, Botniabanan

Bdl	Region	Platser	Omfattning
171	brn	Ök-Gim	Örnsköldsvik-(Gimonäs)
173	brn		(Husum)-(Husum Industriområde)
175	brn		(Västerasby)-(Örnsköldsvik)

Detaljer kring banlängd och km-tal kan inte läggas in i denna utgåva, med anledning av att banan inte har tagits i bruk ännu. Stråknummer och bandelar är dock reserverat i BIS.

6.28 Stråk 29, Haparandabanan

Bdl	Region	Platser	Omfattning	Une-spår	Banlängd	Start km	Slut km
136	brn	Mjv-Hp	(Morjärv)-Haparanda	91,6	91,6	1218+290	1311+558
137	brn	Bdn-Mjv	(Boden C)-Morjärv	68,1	69,0	1150+192	1218+290
Totalt				159,7	160,6		



6.29 Stråk 30, Arlandabanan

Bdl	Region	Platser	Omfattning	Une-spår	Banlängd	Start km	Slut km
437	brö	Skby-Arn	(Skavstaby)-Arlanda	26,8	11,3	0+808	40+615
438	brö	Arn-Myn	(Arlanda)-(Myrbacken)	12,4	6,1	40+615	145+325
Totalt				1,9	17,4		



6.30 Stråk 32, Rååbanan

<i>Bdl</i>	<i>Region</i>	<i>Platser</i>	<i>Omfattning</i>	<i>Une-spår</i>	<i>Banlängd</i>	<i>Start km</i>	<i>Slut km</i>
926	brs	Hb-Tp	(Helsingborg)-Teckomatorp	30,8	30,8	4+694	32+522
935	brs	Tp-E	(Teckomatorp)-(Eslöv)	13,7	13,7	34+99	47+757
<u>Totalt</u>				<u>44,5</u>	<u>44,5</u>		



6.31 Stråk 33, Markarydsbanan

<i>Bdl</i>	<i>Region</i>	<i>Platser</i>	<i>Omfattning</i>	<i>Une-spår</i>	<i>Banlängd</i>	<i>Start km</i>	<i>Slut km</i>
931	brs	Ea-Hm	(Eldsberga)-(Hässleholm)	77,1	77,1	164+248	70+990
<u>Totalt</u>				<u>77,1</u>	<u>77,1</u>		



6.32 Stråk 41, (Morjärv)-Karlsborgsbruk

Bdl	Region	Platser	Omfattning	Une-spår	Banlängd	Start km	Slut km
132	brn	Mrj-Kbb	(Morjärv)-Karlsborgsbruk	46,5	46,5	1+300	47+790

6.33 Stråk 42, (Nyfors)-Munksund

Bdl	Region	Platser	Omfattning	Une-spår	Banlängd	Start km	Slut km
141	brn	Nyf-Ptå	(Nyfors)-Piteå-(Munksund)	57,2	57,2	2+296	55+834

6.34 Stråk 44, (Hällnäs)-(Storuman)

Bdl	Region	Platser	Omfattning	Une-spår	Banlängd	Start km	Slut km
152	brn	Hls-Sum	(Hällnäs)-(Storuman)	165,2	165,2	0+708	166+130

6.35 Stråk 45, Skelleftebanan

Bdl	Region	Platser	Omfattning	Une-spår	Banlängd	Start km	Slut km
143	brn	Bst-Rsä	(Bastuträsk)-Rönnskärsverken	63,7	63,7	1+994	65+629



6.36 Stråk 43, (Umeå)-Holmsund

<i>Bdl</i>	<i>Region</i>	<i>Platser</i>	<i>Omfattning</i>	<i>Une-spår</i>	<i>Banlängd</i>	<i>Start km</i>	<i>Slut km</i>
147	brn	Uå-Hod	(Umeå)-Holmsund	15,8	15,8	888+760	904+580

6.37 Stråk 46, (Forsmo)-(Hoting)

<i>Bdl</i>	<i>Region</i>	<i>Platser</i>	<i>Omfattning</i>	<i>Une-spår</i>	<i>Banlängd</i>	<i>Start km</i>	<i>Slut km</i>
153	brn	Fsm-Htg	(Forsmo)-(Hoting)	119,6	119,6	0+750	120+402

6.38 Stråk 47, (Mellansel)-Örnsköldsvik

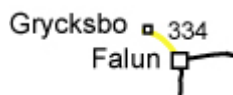
<i>Bdl</i>	<i>Region</i>	<i>Platser</i>	<i>Omfattning</i>	<i>Une-spår</i>	<i>Banlängd</i>	<i>Start km</i>	<i>Slut km</i>
149	brn	Msl-Ök	(Mellansel)-Örnsköldsvik	28,3	28,3	737+602	765+783

6.39 Stråk 31, Ådalsbanan

<i>Bdl</i>	<i>Region</i>	<i>Platser</i>	<i>Omfattning</i>	<i>Une-spår</i>	<i>Banlängd</i>	<i>Start km</i>	<i>Slut km</i>
232	brm	Hsd-Lsl	(Härnösand)-(Långsele)	114,1	114,1	415+234	529+391
233	brm	Suv-Hsd	(Sundsvall)-Härnösand	63,0	63,0	351+992	415+234
231	brm	Trå-Tud	(Timrå)-Tunadal	8,7	8,7	0+57	9+160
Totalt				185,9	185,9		

**6.40 Stråk 34, Grycksbo-(Falun)**

<i>Bdl</i>	<i>Region</i>	<i>Platser</i>	<i>Omfattning</i>	<i>Une-spår</i>	<i>Banlängd</i>	<i>Start km</i>	<i>Slut km</i>
334	brm	Gyo-Fln	Grycksbo-(Falun)	14,1	14,1	105+371	91+342



6.41 Stråk 48, (Hamrångefjärden)-Norrundet

Bdl	Region	Platser	Omfattning	Une-spår	Banlängd	Start km	Slut km
239	brm	Hfj-Ndt	(Hamrångefjärden) - Norrsundet	5,6	5,6	0+0	36+963

6.42 Stråk 49, (Kilafors)-(Söderhamn)

Bdl	Region	Platser	Omfattning	Une-spår	Banlängd	Start km	Slut km
242	brm	Kls-Shv	(Kilafors)-(Söderhamn)	30,1	30,1	300+757	330+790

6.43 Stråk 50 (Bollnäs)-Edsbyn-Furudal

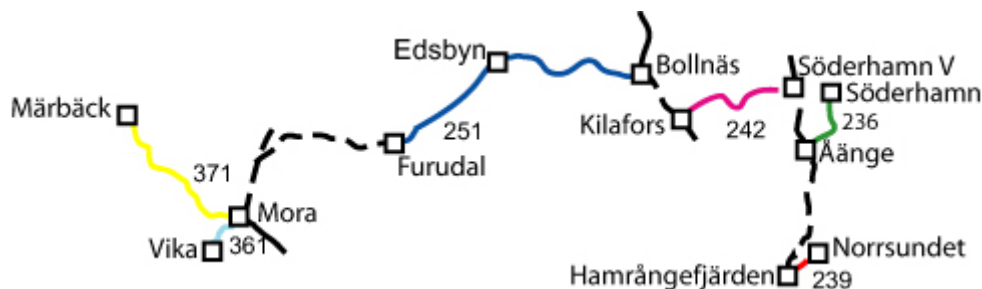
Bdl	Region	Platser	Omfattning	Une-spår	Banlängd	Start km	Slut km
251	brm	Bn-Edn-Fda	(Bollnäs)-Edsbyn-Furudal	84,6	84,6	0+999	85+587

6.44 Stråk 52, (Äänge)-Söderhamn

Bdl	Region	Platser	Omfattning	Une-spår	Banlängd	Start km	Slut km
236	brm	Ää-Shm	(Äänge)-Söderhamn	13,6	13,6	181+477	196+001

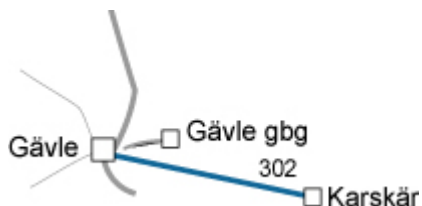
6.45 Stråk 54, (Mora)-Älvdalen/Vika

Bdl	Region	Platser	Omfattning	Une-spår	Banlängd	Start km	Slut km
361	brm	Vka-Mra	Vika-(Mora)	9,4	9,4	210+153	219+469
371	brm	Mra-Mäk	(Mora)-Märbäck-(Älvdalen)	37,6	37,6	1+185	58+500
<u>Totalt</u>				<u>47,0</u>	<u>47,0</u>		



6.46 Stråk 51, (Gävle C)-Karskär

Bdl	Region	Platser	Omfattning	Une-spår	Banlängd	Start km	Slut km
302	brm	Gä-Kkä	(Gävle)-Karskär	7,1	7,1	1+329	8+551



6.47 Stråk 53, Västerdalsbanan

Bdl	Region	Platser	Omfattning	Une-spår	Banlängd	Start km	Slut km
375	brm	Mlg-Mfs	(Malung)-Malungsfors	10,6	10,6	194+977	204+2035
376	brm	Rbä-Vo-Mlg	(Repbäcken)-Vansbro-Malung	125,6	125,6	29+865	194+977
Totalt				136,2	136,2		



6.48 Stråk 55, (Örbyhus)-Hallstavik

Bdl	Region	Platser	Omfattning	Une-spår	Banlängd	Start km	Slut km
435	brm	Öh-Hak	(Örbyhus)-Hallstavik	63,9	63,9	0+678	55+641



6.49 Stråk 56, Folkesta-Nybybruk

<i>Bdl</i>	<i>Region</i>	<i>Platser</i>	<i>Omfattning</i>	<i>Une-spår</i>	<i>Banlängd</i>	<i>Start km</i>	<i>Slut km</i>
452	brö	Fok-Nbr	Folkesta -Nybybruk	4,0	4,0	86+740	90+780

6.50 Stråk 57, Åkers styckebruk-(Grundbo)

<i>Bdl</i>	<i>Region</i>	<i>Platser</i>	<i>Omfattning</i>	<i>Une-spår</i>	<i>Banlängd</i>	<i>Start km</i>	<i>Slut km</i>
453	brö	Åks-Gru	Åkers styckebruk-(Grundbo)	65,0	65,0	38+435	5+278

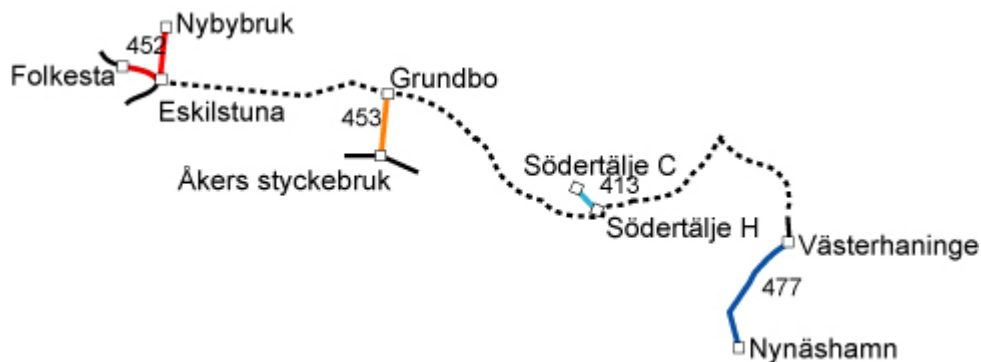
*

6.51 Stråk 58, Nynäshamn-(Västerhaninge)

<i>Bdl</i>	<i>Region</i>	<i>Platser</i>	<i>Omfattning</i>	<i>Une-spår</i>	<i>Banlängd</i>	<i>Start km</i>	<i>Slut km</i>
477	brö	Vhe-Nyh	Nynäshamn-(Västerhaninge)	31,6	31,6	(-) 0+442	31+127

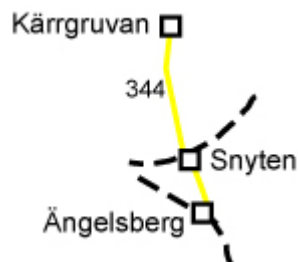
6.52 Stråk 59, (Södertälje H)-Södertälje C

<i>Bdl</i>	<i>Region</i>	<i>Platser</i>	<i>Omfattning</i>	<i>Une-spår</i>	<i>Banlängd</i>	<i>Start km</i>	<i>Slut km</i>
413	brö	Söd-Söc	(Södertälje H)-Södertälje C	1,5	1,5	36+534	37+1067




6.53 Stråk 61, (Ängelsberg)-Kärrgruvan

Bdl	Region	Platser	Omfattning	Une-spår	Banlängd	Start km	Slut km
344	brö	Äbg-Snt-Kär	(Ängelsberg)-(Snyten)-Kärrgruvan	16,3	16,3	0+547	18+105



6.54 Stråk 62, (Kumla)-Närkes Kvarntorp

Bdl	Region	Platser	Omfattning	Une-spår	Banlängd	Start km	Slut km
591	brö	Kla-Nkp	(Kumla)- Närkes Kvarntorp	9,3	9,3	0+333	9+695



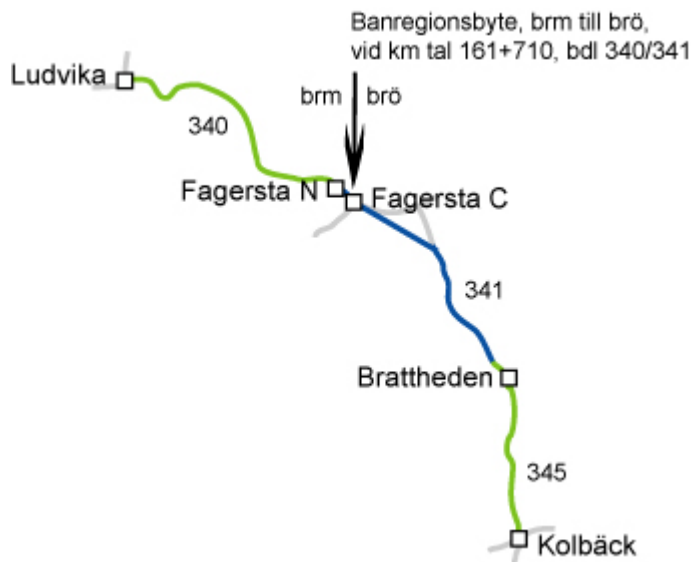
6.55 Stråk 64, Finspång-(Kimstad)

Bdl	Region	Platser	Omfattning	Une-spår	Banlängd	Start km	Slut km
563	brö	Kms-Fg	(Kimstad)-Finspång	22,5	22,5	0+340	22+856



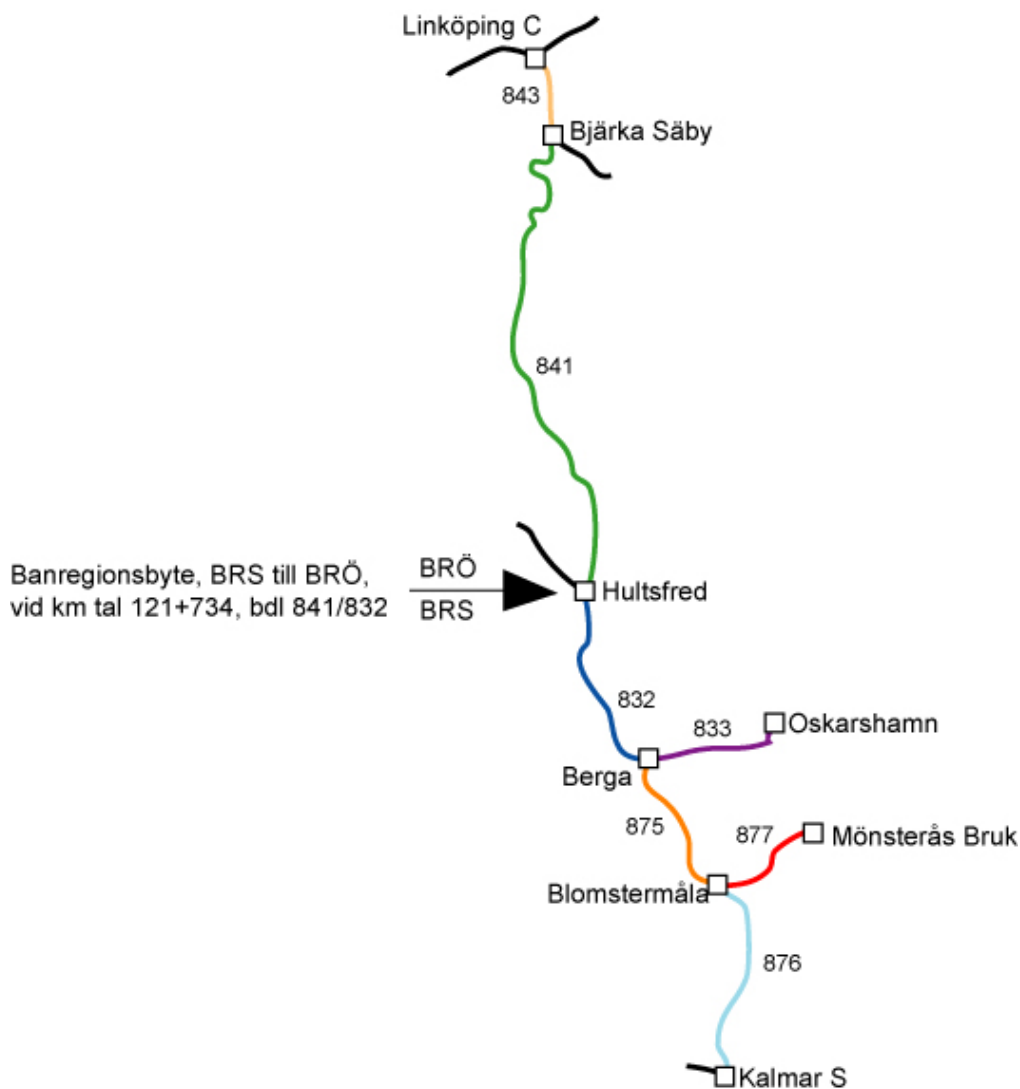
6.56 Stråk 63, Bergslagspendeln

<i>Bdl</i>	<i>Region</i>	<i>Platser</i>	<i>Omfattning</i>	<i>Une-spår</i>	<i>Banlängd</i>	<i>Start km</i>	<i>Slut km</i>
340	brm	Fgc-La	(Fagersta)-(Ludvika)	44,6	44,8	167+455	212+115
341	brö	Brh-Fgc	Brattheden-(Fagersta)	35,5	36,4	23+962	161+710
345	brö	Kbä-Brh	(Kolbäck)-(Brattheden)	22,2	22,2	1+719	23+962
<u>Totalt</u>				<u>102,3</u>	<u>103,5</u>		



6.57 Stråk 65, Stångådalsbanan

Bdl	Region	Platser	Omfattning	Une-spår	Banlängd	Start km	Slut km
832	brs	Hf-Bg	Hultsfred-Berga	38,4	37,9	82+563	120+705
833	brs	Bg-Oh	(Berga)-Oskarshamn	27,8	27,8	120+705	148+499
841	brö	Bsä-Hf	(Bjärka Säby)-(Hultsfred)	100,8	100,8	20+852	121+734
843	brö	Lp-Bsä	(Linköping)-Bjärka Säby	19,1	18,8	2+850	20+852
875	brs	Bma-Bg	(Blomstermåla)-(Berga)	32,7	32,7	43+626	76+396
876	brs	(Kas)-Bma	(Kalmar S)-Blomstermåla	38,7	38,7	5+650	43+626
877	brs	Bma-Mssb	(Blomstermåla)-Mönsterås bruk	18,6	18,6	10+605	8+961
Totalt				276,2	275,3		



6.58 Stråk 66, (Bjärka Säby)-Västervik

<i>Bdl</i>	<i>Region</i>	<i>Platser</i>	<i>Omfattning</i>	<i>Une-spår</i>	<i>Banlängd</i>	<i>Start km</i>	<i>Slut km</i>
845	brö	Bsä-Åvg-Vk	(Bjärka Säby)-Åtvidaberg-Västervik	95,4	95,4	30+528	67+880



6.59 Stråk 68, Bofors (Strömtorp)

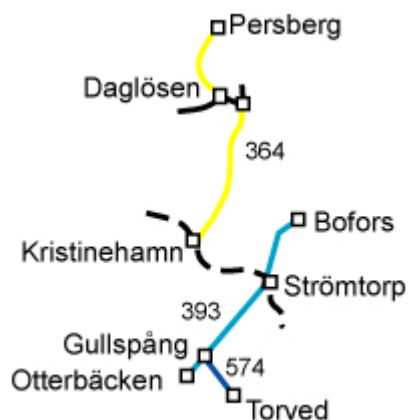
<i>Bdl</i>	<i>Region</i>	<i>Platser</i>	<i>Omfattning</i>	<i>Une-spår</i>	<i>Banlängd</i>	<i>Start km</i>	<i>Slut km</i>
393	brv	Bof-Srt	Bofors-(Strömtorp)	58,1	58,1	65+299	118+647

6.60 Stråk 97, (Torved)-Gullspång

<i>Bdl</i>	<i>Region</i>	<i>Platser</i>	<i>Omfattning</i>	<i>Une-spår</i>	<i>Banlängd</i>	<i>Start km</i>	<i>Slut km</i>
574	brv	Tvd-Gsp	Gullspång-Torved	19,5	19,5	0+0	19+500

6.61 Stråk 69, (Kristinehamn)-Persberg

<i>Bdl</i>	<i>Region</i>	<i>Platser</i>	<i>Omfattning</i>	<i>Une-spår</i>	<i>Banlängd</i>	<i>Start km</i>	<i>Slut km</i>
364	brv	Khn-Pbe	(Kristinehamn)-(Nykroppa), (Daglösen)-Persberg	55,9	55,5	0+570	58+500

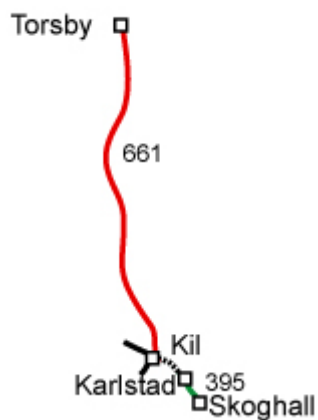


6.62 Stråk 70, (Kil)-Torsby

<i>Bdl</i>	<i>Region</i>	<i>Platser</i>	<i>Omfattning</i>	<i>Une-spår</i>	<i>Banlängd</i>	<i>Start km</i>	<i>Slut km</i>
661	brv	Kil-Toy	(Kil)-Torsby	81,7	81,7	1+8	82+747

6.63 Stråk 96, (Karlstad)-Skoghall

<i>Bdl</i>	<i>Region</i>	<i>Platser</i>	<i>Omfattning</i>	<i>Une-spår</i>	<i>Banlängd</i>	<i>Start km</i>	<i>Slut km</i>
395	brv	Ks-Skog	(Karlstad)-Skoghall	7,4	7,4	1+23	8+643

**6.64 Stråk 71, (Mellerud)-Billingsfors**

<i>Bdl</i>	<i>Region</i>	<i>Platser</i>	<i>Omfattning</i>	<i>Une-spår</i>	<i>Banlängd</i>	<i>Start km</i>	<i>Slut km</i>
662	brv	Ml-Bfo	(Mellerud) - Billingsfors	37,9	37,9	0+820	38+785



6.65 Stråk 72, (Munkedal)-Lysekil

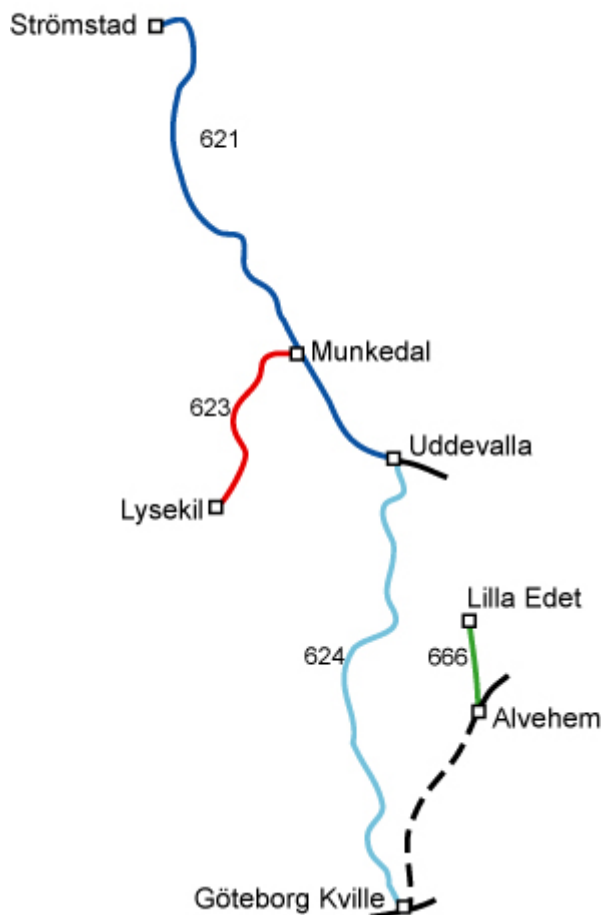
<i>Bdl</i>	<i>Region</i>	<i>Platser</i>	<i>Omfattning</i>	<i>Une-spår</i>	<i>Banlängd</i>	<i>Start km</i>	<i>Slut km</i>
623	brv	Mkl-Lys	(Munkedal) - Lysekil	34,9	34,9	89+590	180+484

6.66 Stråk 73, Bohusbanan

<i>Bdl</i>	<i>Region</i>	<i>Platser</i>	<i>Omfattning</i>	<i>Une-spår</i>	<i>Banlängd</i>	<i>Start km</i>	<i>Slut km</i>
621	brv	Uv-Smd	(Uddevalla)-Strömstad	90,4	90,4	89+590	180+488
624	brv	Gk-Uv	(Kville)-(Uddevalla)	80,9	80,9	7+207	87+660
Totalt				171,3	171,3		

6.67 Stråk 74, (Alvehem)-Lilla Edet

<i>Bdl</i>	<i>Region</i>	<i>Platser</i>	<i>Omfattning</i>	<i>Une-spår</i>	<i>Banlängd</i>	<i>Start km</i>	<i>Slut km</i>
666	brv	Alh-Let	(Alvehem) - Lilla Edet	14,6	14,6	0+306	14+921



6.68 Stråk 77, Viskadalsbanan

<i>Bdl</i>	<i>Region</i>	<i>Platser</i>	<i>Omfattning</i>	<i>Une-spår</i>	<i>Banlängd</i>	<i>Start km</i>	<i>Slut km</i>
656	brv	Bs-Vb	(Borås)-(Varberg)	80,0	80,0	135+390	215+239

**6.69 Stråk 75, (Gårdsjö)-(Håkantorp)**

<i>Bdl</i>	<i>Region</i>	<i>Platser</i>	<i>Omfattning</i>	<i>Une-spår</i>	<i>Banlängd</i>	<i>Start km</i>	<i>Slut km</i>
552	brv	Gdö-Håp	(Gårdsjö) - (Håkantorp)	119,7	119,7	0+730	120+425

6.70 Stråk 78, Karlsborg-(Skövde)

<i>Bdl</i>	<i>Region</i>	<i>Platser</i>	<i>Omfattning</i>	<i>Une-spår</i>	<i>Banlängd</i>	<i>Start km</i>	<i>Slut km</i>
541	brv	Kbg-Sk	Karlsborg - (Skövde)	42,5	42,9	314+160	357+526



6.71 Stråk 80, (Nässjö)-(Hultsfred)

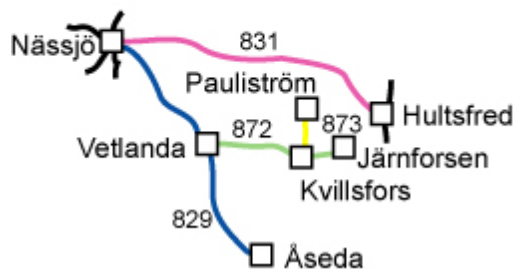
<i>Bdl</i>	<i>Region</i>	<i>Platser</i>	<i>Omfattning</i>	<i>Une-spår</i>	<i>Banlängd</i>	<i>Start km</i>	<i>Slut km</i>
831	brs	N-Hf	(Nässjö)-(Hultsfred)	78,5	78,5	2+855	82+563

6.72 Stråk 81, (Nässjö)-Åseda

<i>Bdl</i>	<i>Region</i>	<i>Platser</i>	<i>Omfattning</i>	<i>Une-spår</i>	<i>Banlängd</i>	<i>Start km</i>	<i>Slut km</i>
829	brs	N-Ås	(Nässjö)-Åseda	72,2	72,2	1+838	73+716

6.73 Stråk 82, (Vetlanda)-Järnforsen/Kvillsfors-Pauliström

<i>Bdl</i>	<i>Region</i>	<i>Platser</i>	<i>Omfattning</i>	<i>Une-spår</i>	<i>Banlängd</i>	<i>Start km</i>	<i>Slut km</i>
872	brs	Vta-Jäf	(Vetlanda)-Järnforsen	37,3	37,3	0+550	118+878
873	brs	Kvf-Plm	(Kvillsfors)-Pauliström	7,2	7,2	0+895	43+603
Totalt				44,5	44,5		



6.74 Stråk 83, (Jönköping gbg)-(Vaggeryd)

Bdl	Region	Platser	Omfattning	Une-spår	Banlängd	Start km	Slut km
731	brs	Jögb-Vgd	(Jönköping gbg)-(Vaggeryd)	31,2	31,2	6+637	37+899

6.75 Stråk 84, (Nässjö)-(Värnamo)-(Halmstad)/Torup-Hyltebruk

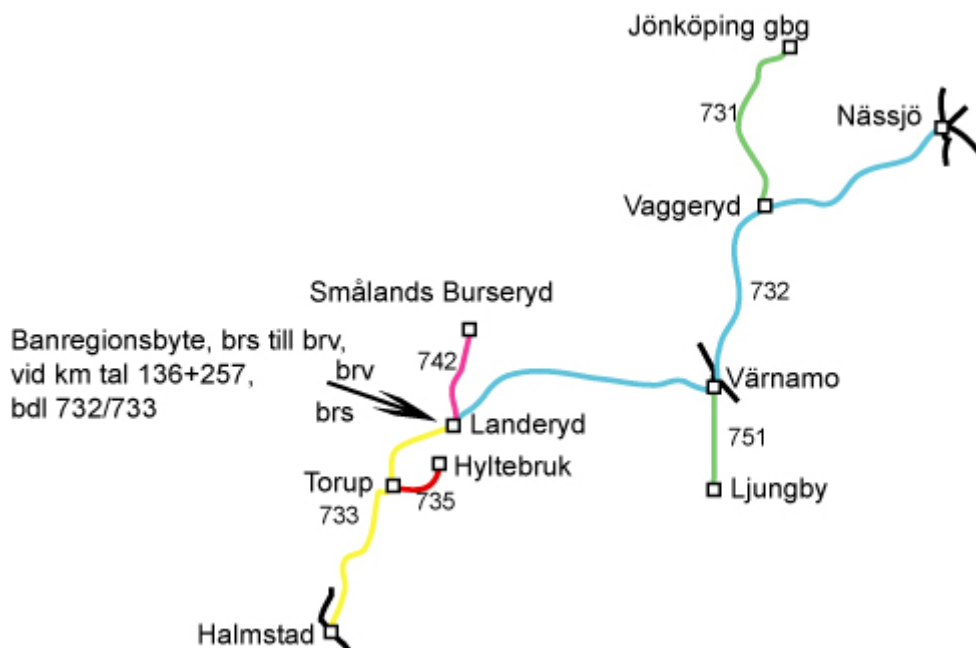
Bdl	Region	Platser	Omfattning	Une-spår	Banlängd	Start km	Slut km
732	brs/brv	N-V-Lrd	(Nässjö)-(Värnamo)-(Landeryd)	129,0	129,0	2+68	136+257
733	brv	Lrd-fur	Landeryd-(Furet Halmstad)	57,4	57,4	136+257	192+970
735	brv	Tou-Hyb	(Torup)-Hyltebruk	10,6	10,6	1+443	12+324
<u>Totalt</u>				<u>197,0</u>	<u>197,0</u>		

6.76 Stråk 85, (Värnamo)-Ljungby

Bdl	Region	Platser	Omfattning	Une-spår	Banlängd	Start km	Slut km
751	brs	V-L	(Värnamo)-Ljungby	41,2	41,2	4+750	43+986

6.77 Stråk 86, Smålands Burseryd-(Landeryd)

Bdl	Region	Platser	Omfattning	Une-spår	Banlängd	Start km	Slut km
742	brv	Smu-Lrd	Smålands Burseryd-(Landeryd)	14,9	14,9	115+831	131+19

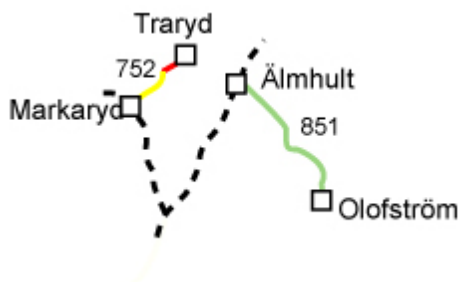


6.78 Stråk 87, Traryd - (Markaryd)

<i>Bdl</i>	<i>Region</i>	<i>Platser</i>	<i>Omfattning</i>	<i>Une-spår</i>	<i>Banlängd</i>	<i>Start km</i>	<i>Slut km</i>
752	brs	Trd-Mrd	Traryd-(Markaryd)	14,8	14,8	77+642	91+620

6.79 Stråk 89, (Älmhult) – Olofström

<i>Bdl</i>	<i>Region</i>	<i>Platser</i>	<i>Omfattning</i>	<i>Une-spår</i>	<i>Banlängd</i>	<i>Start km</i>	<i>Slut km</i>
851	brs	Äh-Of	(Älmhult)-Olofström	42,7	42,7	0+196	8+100



6.80 Stråk 88, Blekingekustbanan

<i>Bdl</i>	<i>Region</i>	<i>Platser</i>	<i>Omfattning</i>	<i>Une-spår</i>	<i>Banlängd</i>	<i>Start km</i>	<i>Slut km</i>
943	brs	Cr-Ck	(Kristianstad)-(Karlskrona)	122,2	122,2	1+978	124+151




6.81 Stråk 90, Ystadbanan

<i>Bdl</i>	<i>Region</i>	<i>Platser</i>	<i>Omfattning</i>	<i>Une-spår</i>	<i>Banlängd</i>	<i>Start km</i>	<i>Slut km</i>	
961	brs	Lrp-Y	(Lockarp)-Ystad	56,6	56,6	7+895	74+280	*
969	brs	Y-Si	(Ystad)-Simrishamn	44,6	44,6	74+280	96+115	*
<u>Totalt</u>				<u>101,2</u>	<u>101,2</u>			

<i>Bangård</i>				<i>Spårmeter</i>
962	brs	Y	Ystad	5578

6.82 Stråk 94, (Östervärn)-Brågård

<i>Bdl</i>	<i>Region</i>	<i>Platser</i>	<i>Omfattning</i>	<i>Une-spår</i>	<i>Banlängd</i>	<i>Start km</i>	<i>Slut km</i>
964	brs	Övn-Båp	(Östervärn)-Brågård	14,9	14,9	7+627	17+562



6.83 Stråk 92, (Kristianstad)-Åhus/Långebro

Bdl	Region	Platser	Omfattning	Une-spår	Banlängd	Start km	Slut km
952	brs	Cr-Åhus	(Kristianstad)-Åhus	17,3	17,3	29+891	47+183
953	brs	Crt-Lbo	(Kristianstad)-Långebro	2,3	2,3	70+049	72+397
Totalt				19,6	19,6		

*

6.84 Stråk 93, Hanaskog-(Karpalund)

Bdl	Region	Platser	Omfattning	Une-spår	Banlängd	Start km	Slut km
951	brs	Hsk-Kap	Hanaskog-(Karpalund)	15,0	15,0	22+000	36+972

*



6.85 Stråk 79, Landskrona-(Landskrona östra)

Bdl	Region	Platser	Omfattning	Une-spår	Banlängd	Start km	Slut km
937	brs	Lk-Lkö	Landskrona-(Landskrona östra)	2,9	2,9	0+0	2+901



6.86 Inlandsbanan AB

Bdl	Platser	Omfattning	Banlängd	Start km	Slut km	Spårmeter
151	Ajr-Jrn	Arvidsjaur-(Jörn)	5,2	75+938	70+743	9297
161	Gv-Ajr	(Gällivare)-(Arvidsjaur)	272,6	347+1351	75+867	282165
164	Ajr-Sgå-Sum	(Arvidsjaur)-Slagnäs-(Storuman)	159,6	75+20	166+1599	164569
165	Sum-Htg	Storuman-(Höting)	144,9	166+1559	120+638	152605
223	Bä-Ös	(Bräcke)-(Östersund)	59,1	516+74	584+477	75053
261	Htg-Ös	Höting-(Östersund)	165,7	120+638	1+350	176491
262	Uf-SSd	(Ulriksfors)-Strömsund	3,6	116+68	119+705	4564
264	S-Bf	Sveg-(Brunflo)	168,8	357+29	525+951	179029
265	S-Mra	(Sveg)-(Mora)	135,6	357+29	221+323	172859
265	Ors-Fda	Orsa-Furudal	32,8	117+1148	85+587	Se ovan